



COMUNE DI MONSUMMANO TERME
PROVINCIA DI PISTOIA

PIANO STRUTTURALE Variante generale

RESPONSABILE DEL SETTORE PIANIFICAZIONE
E GESTIONE DEL TERRITORIO
Dot. Antonio Pileggi

RESPONSABILE DEL PROCEDIMENTO
Geom. Maria Rosa Laiati

GARANTE DELLA COMUNICAZIONE
Dot.ssa Cristina Burali

PROGETTO URBANISTICO
RTP "Monsummano 2011"

Arch. Riccardo Luca Breschi
Capogruppo
Arch. Roberto Vezzosi
Arch. Andrea Girali

Cartografia
Dot. Massimo Tofaneli

STUDI GEOLOGICI
Geol. Alberto Tomasi
con Geol. Nicolò Mantovani

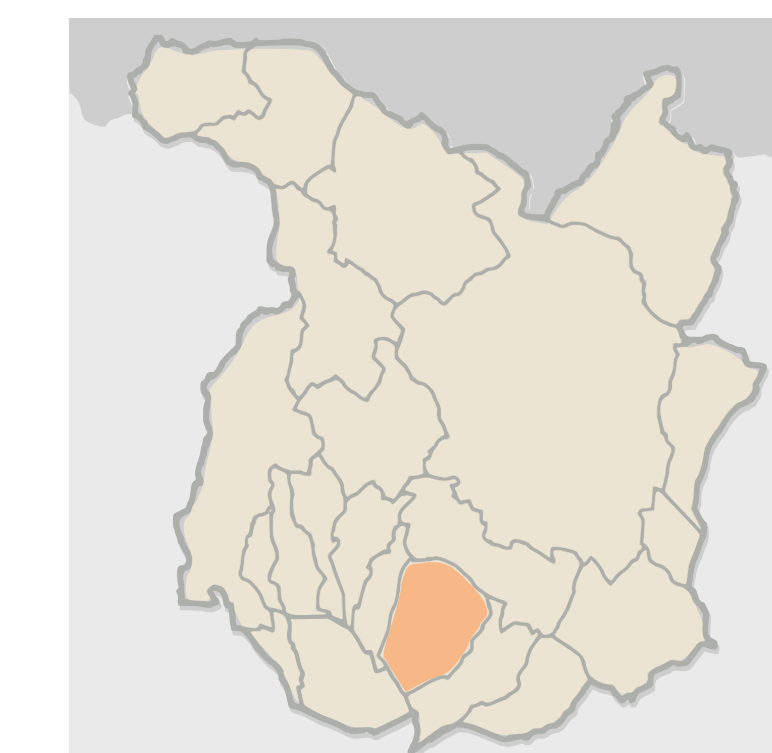
STUDI IDROLOGICI E IDRAULICI
Consorzio di Bonifica
del Padule di Fucecchio

Ing. Cristiano Cappelli

Adozione: DCC n. 86 / 11
Approvazione: DCC n. 86 / 11
Pubblicazione: BUR n. 46 / 11

G08
scala 1:10.000

Carta della pericolosità sismica locale

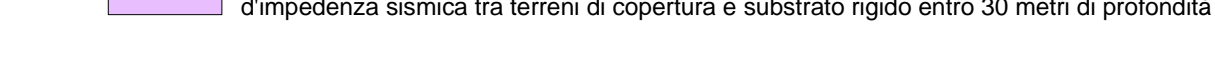
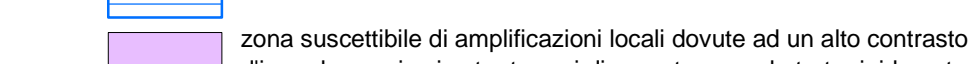
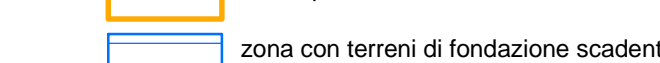


Legenda

Pericolosità sismica locale elevata (S.4)



Pericolosità sismica locale elevata (S.3)



Pericolosità sismica locale media (S.2)

