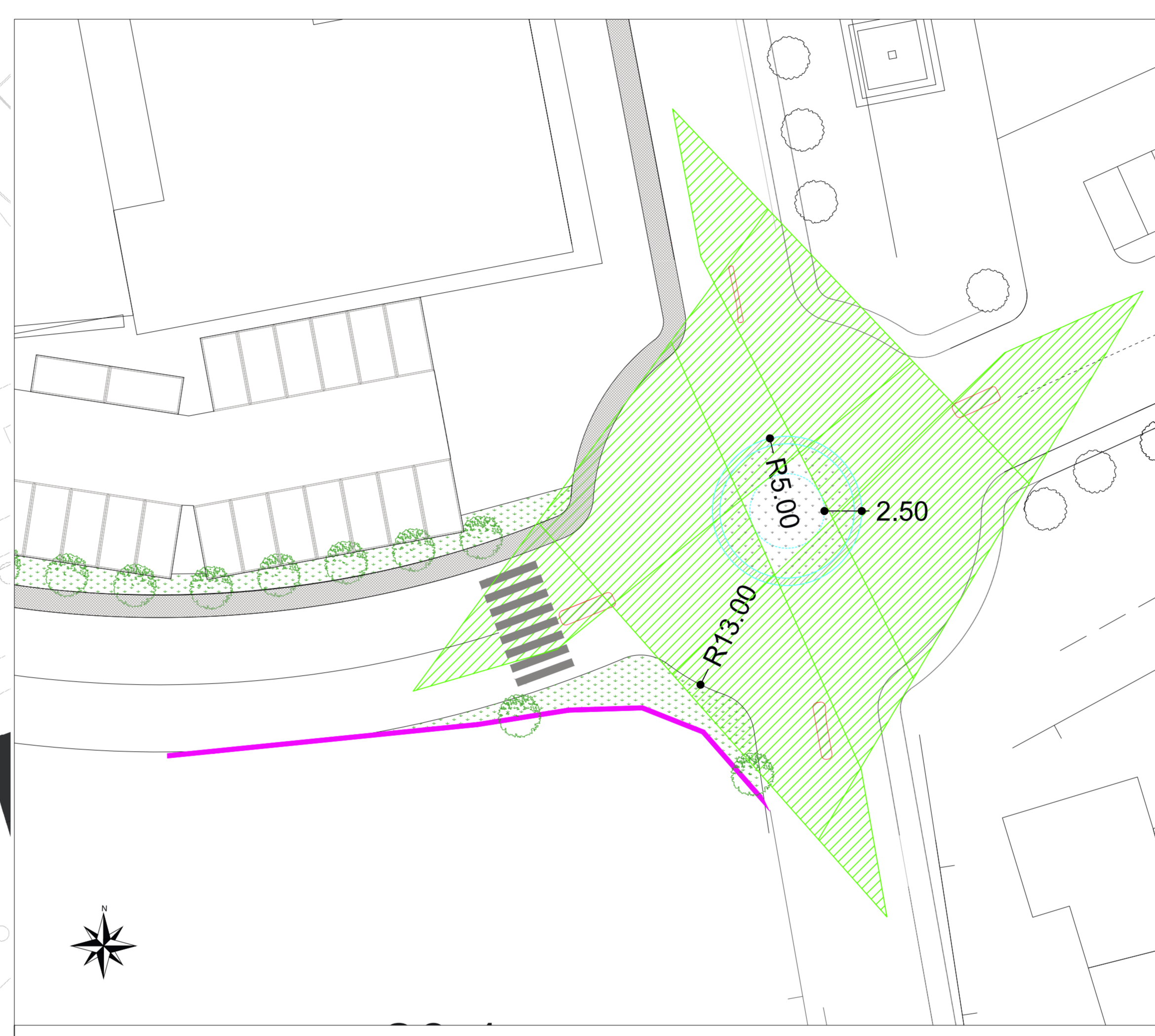
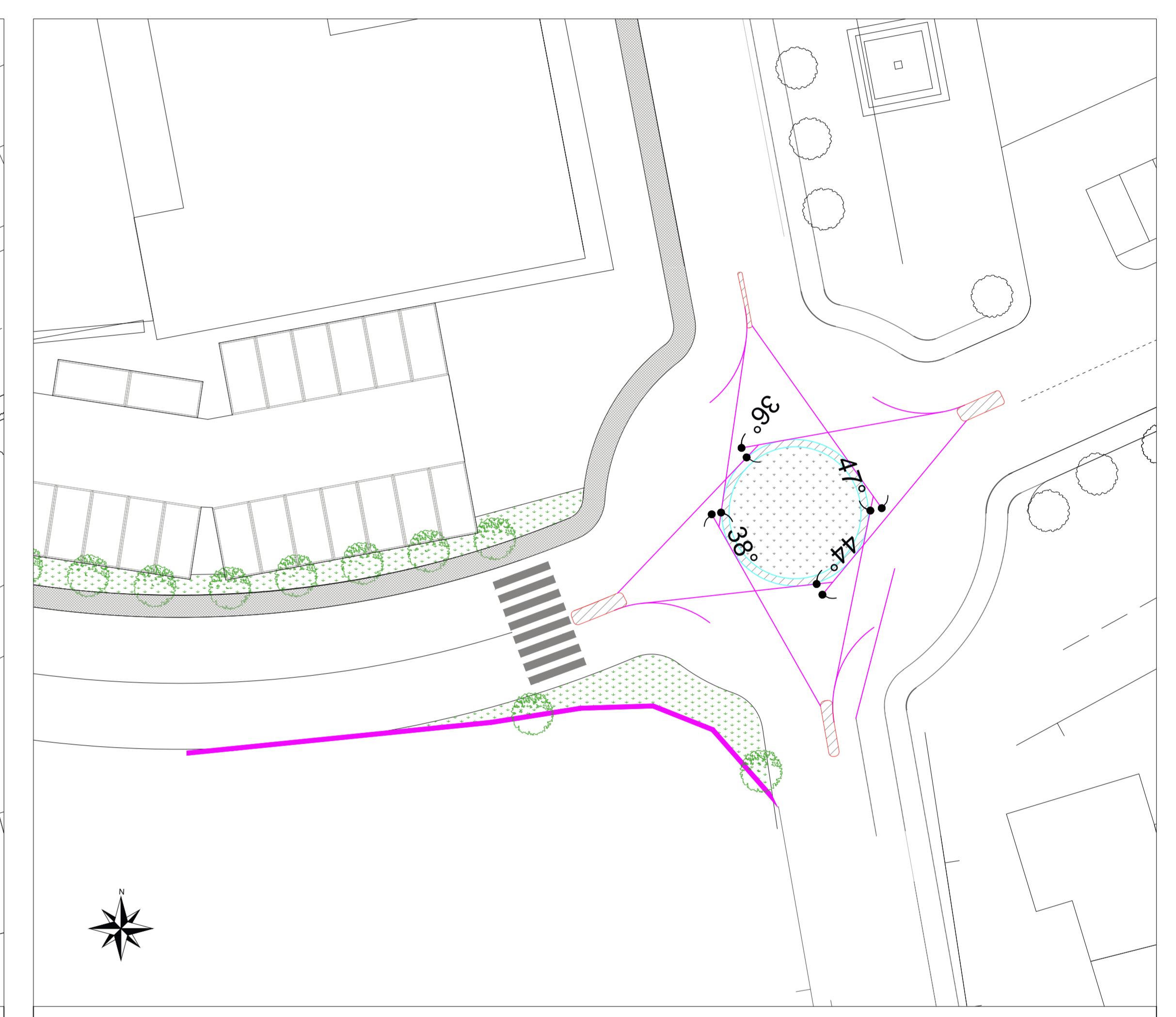


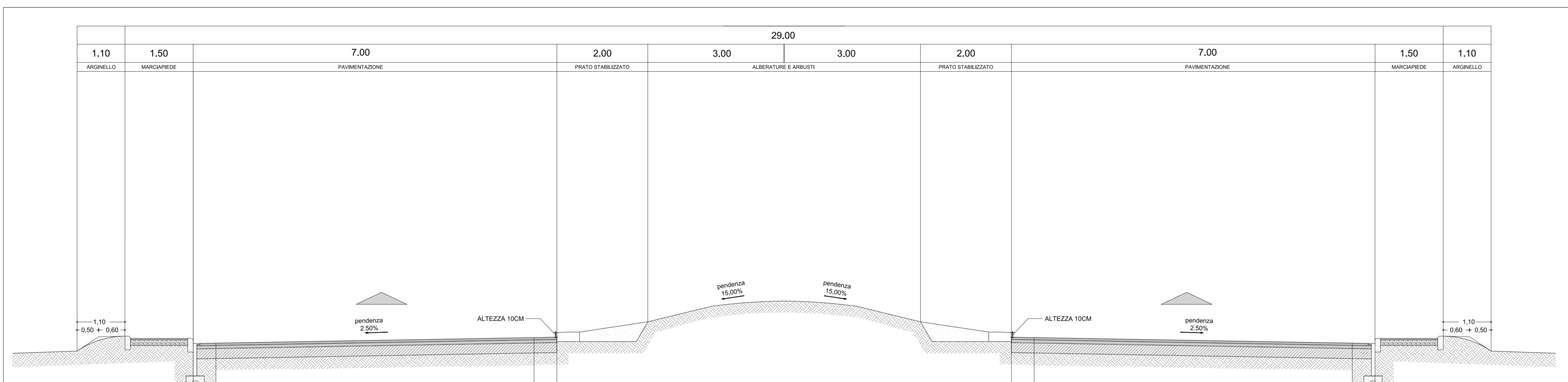
PLANIMETRIA GENERALE (Scala 1:500)



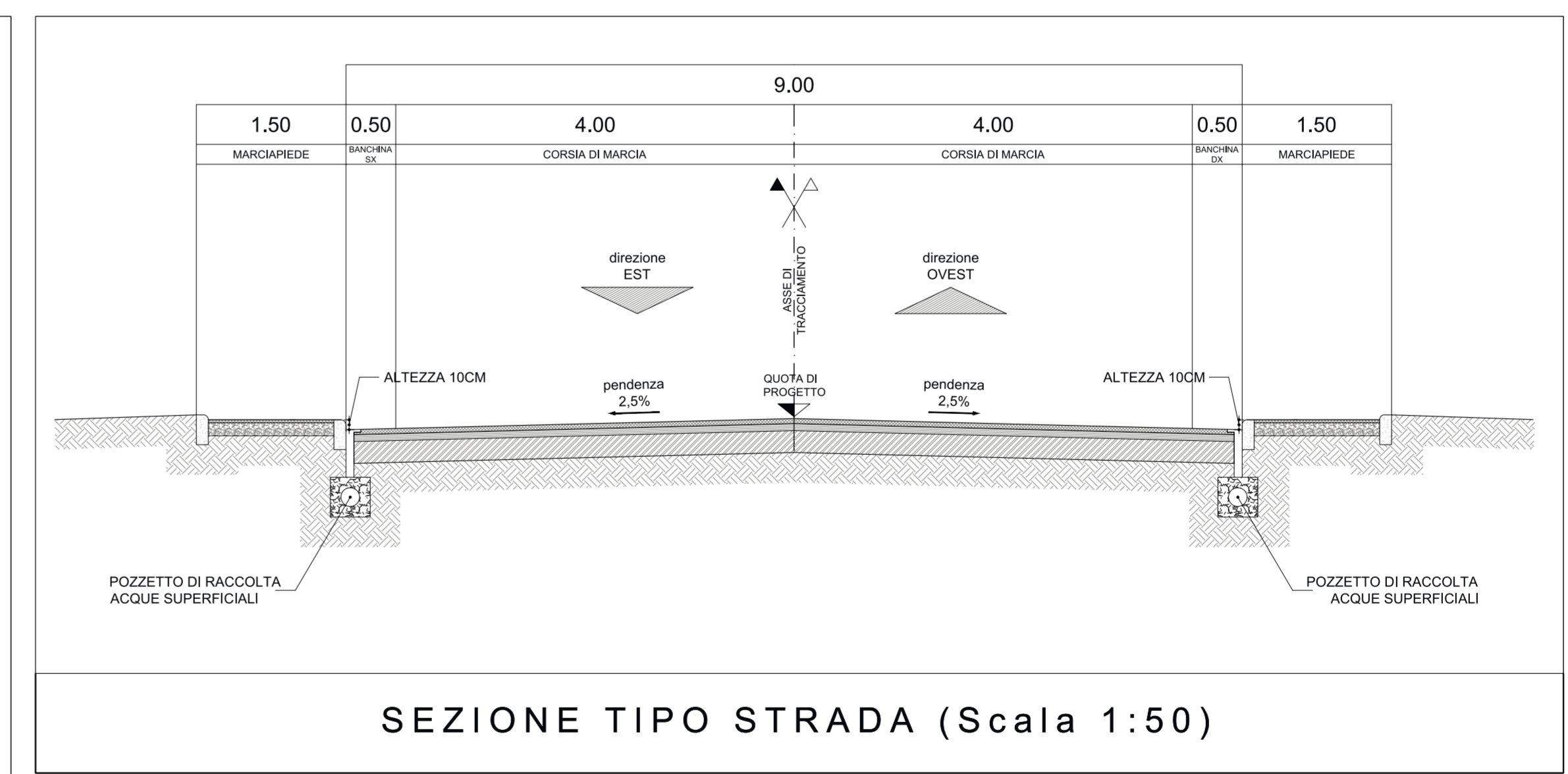
DISTANZE DI VISIBILITA' ROTATORIA EST (SCALA 1:250)



ANGOLO DI DEVIAZIONE ROTATORIA EST (SCALA 1:250)



SEZIONE TIPO ROTATORIA EST (Scala 1:50)



SEZIONE TIPO STRADA (Scala 1:50)

PAVIMENTAZIONE - SCALA 1:5		SOVRASTRUTTURA
STRATO	DESCRIZIONE	
5	CONGLOMERATO BITUMINOSO PER LO STRATO D'USURA	
7	CONGLOMERATO BITUMINOSO PER LO STRATO DI COLLEGAMENTO	
22	CONGLOMERATO BITUMINOSO PER LO STRATO DI BASE	

COMUNE DI MONSUMMANO
PROVINCIA DI PISTOIA

Progetto: SPAMPANI - MADDALONI & ASSOCIATI
via Niccolò Tommaseo, 27 int. 3 - zona sant'Agostino 51100 - Pistoia

Progetto opere di urbanizzazione:
Dott. Ing. Simone Galardini
Dott. Ing. Sara Gelli

Progetto: **PIANO ATTUATIVO AREA RU3 - Cintolese**
Area centrale: scuole, servizi e zona commerciale
modificato in parziale accoglimento delle osservazioni al PA
adottato con D.C.C. n. 29 del 29/07/2017

Scala: Varie	Descrizione: Progetto preliminare viabilità	Tavola: OO.UU 2
Rev. 02		Octobre 2017