

**COMUNE :** MONSUMMANO TERME  
**INDIRIZZO :** via delle Vigne n. 30/4/A e B  
**OGGETTO :** Piano di Inquadramento Urbanistico

**Committente :** Clienti Angelo

**Foglio Mappa :** 35 **Mappali :** 645, 2, 832, 834, 835, 659, 664, 833, 835

**Elaborato :** Planimetria generale  
**Stato :** Progetto

**Spazio Riservato al Comune :**

**Tavola:**

**4**

**DATA:** NOVEMBRE 2013

**RIF. :** 000017/13

COMUNE DI MONSUMMANO TERME (PT)  
Pr. n. 0281394 E 27/01/2015




**FIRME :**

**Progettista :**

**Direttore Lavori :**

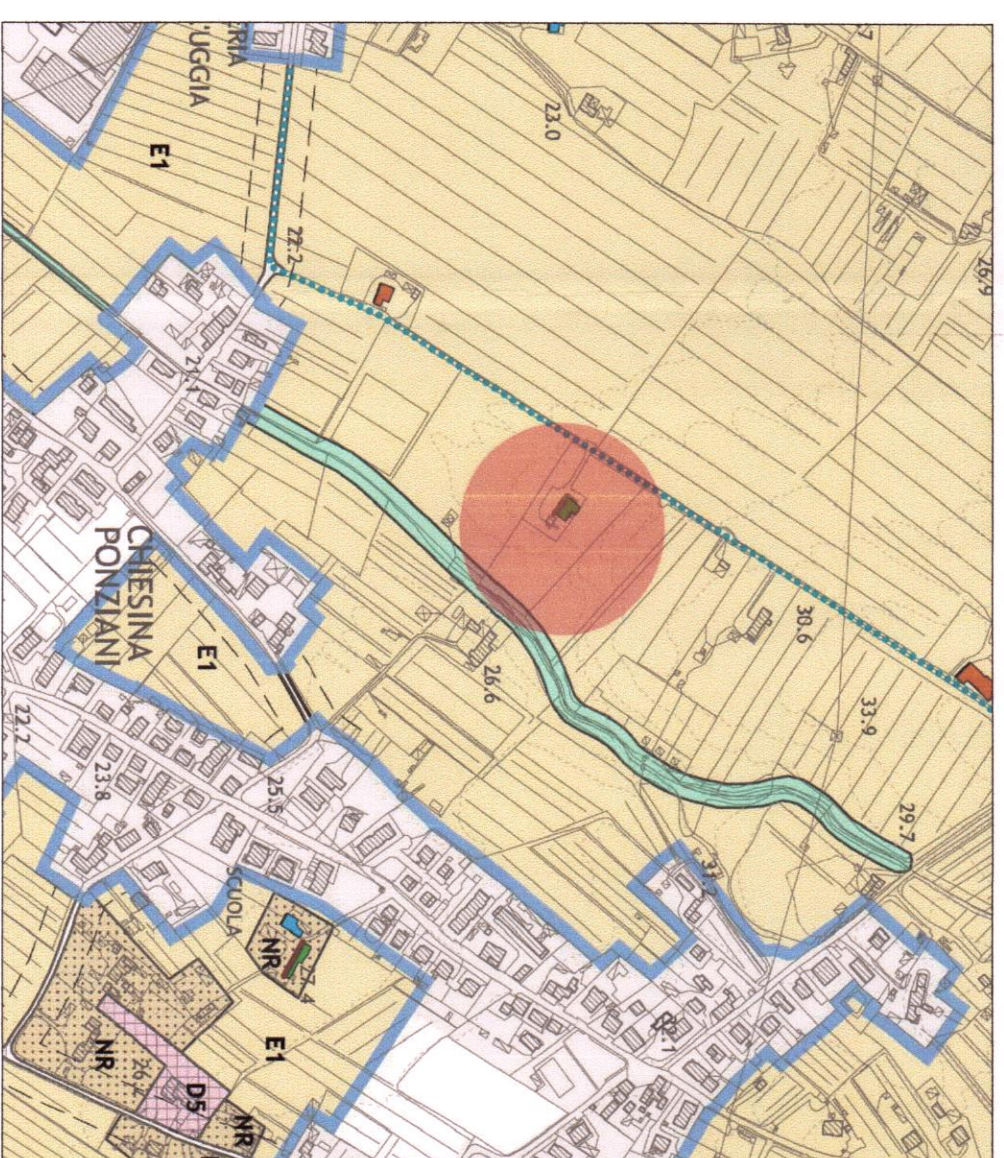
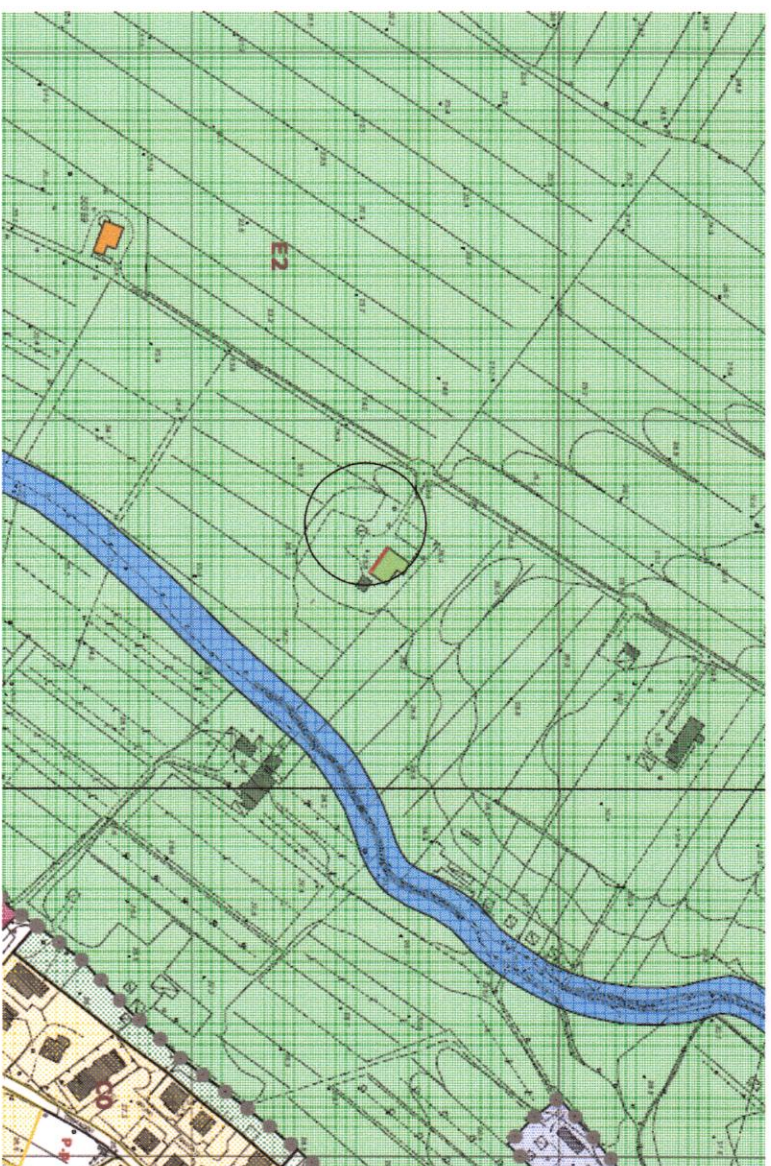
**Committente :**

**Impresa :**

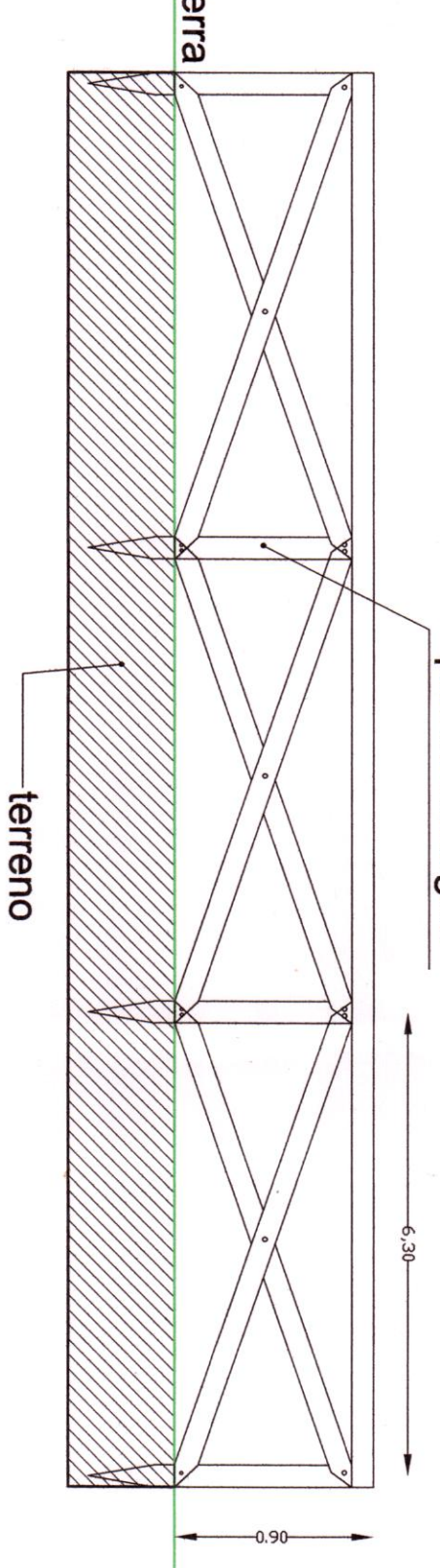


*[Signature]*

*[Signature]*



**PLANIMETRIA GENERALE STATO DI PROGETTO**  
SCALA 1:200



**PAVIMENTAZIONE CON GHIAIA**

**STABILIZZAZIONE E GEOTESSUTO**

