

COMUNE : MONSUMMANO TERME
INDIRIZZO : Via delle Vigne n. 304/A e B
OGGETTO : Piano Inquadramento Urbanistico

Committente : Clienti Angelo

Foglio Mappa : 35 **Mappali :** 2 - 657 - 661



Elaborato : Schema distribuzione GPL e sez. tipo

Stato : Progetto

Spazio Riservato al Comune :

Tavola :

8



DATA: NOVEMBRE 2013

RIF. : 000017/13


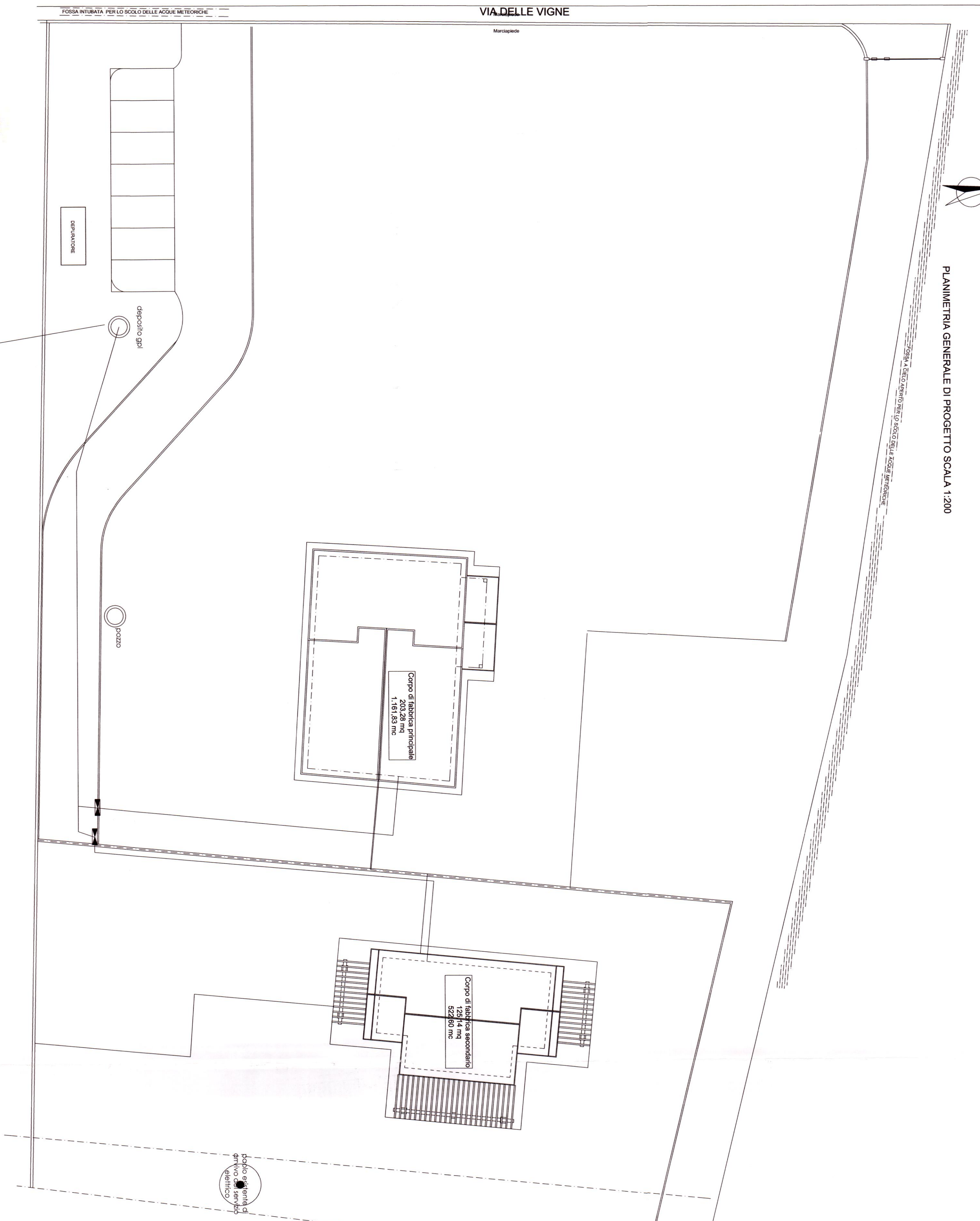
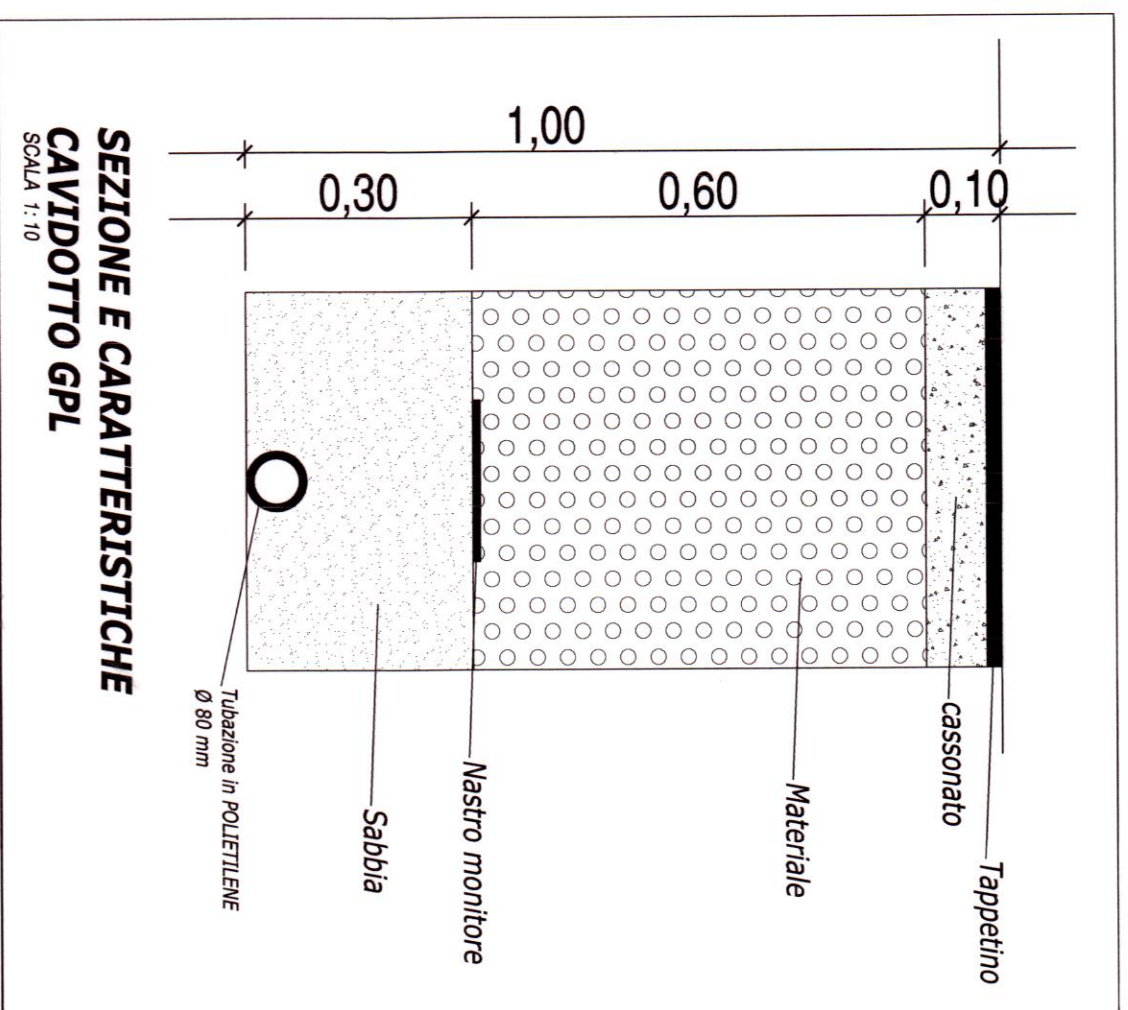
FIRME :

Progettista :

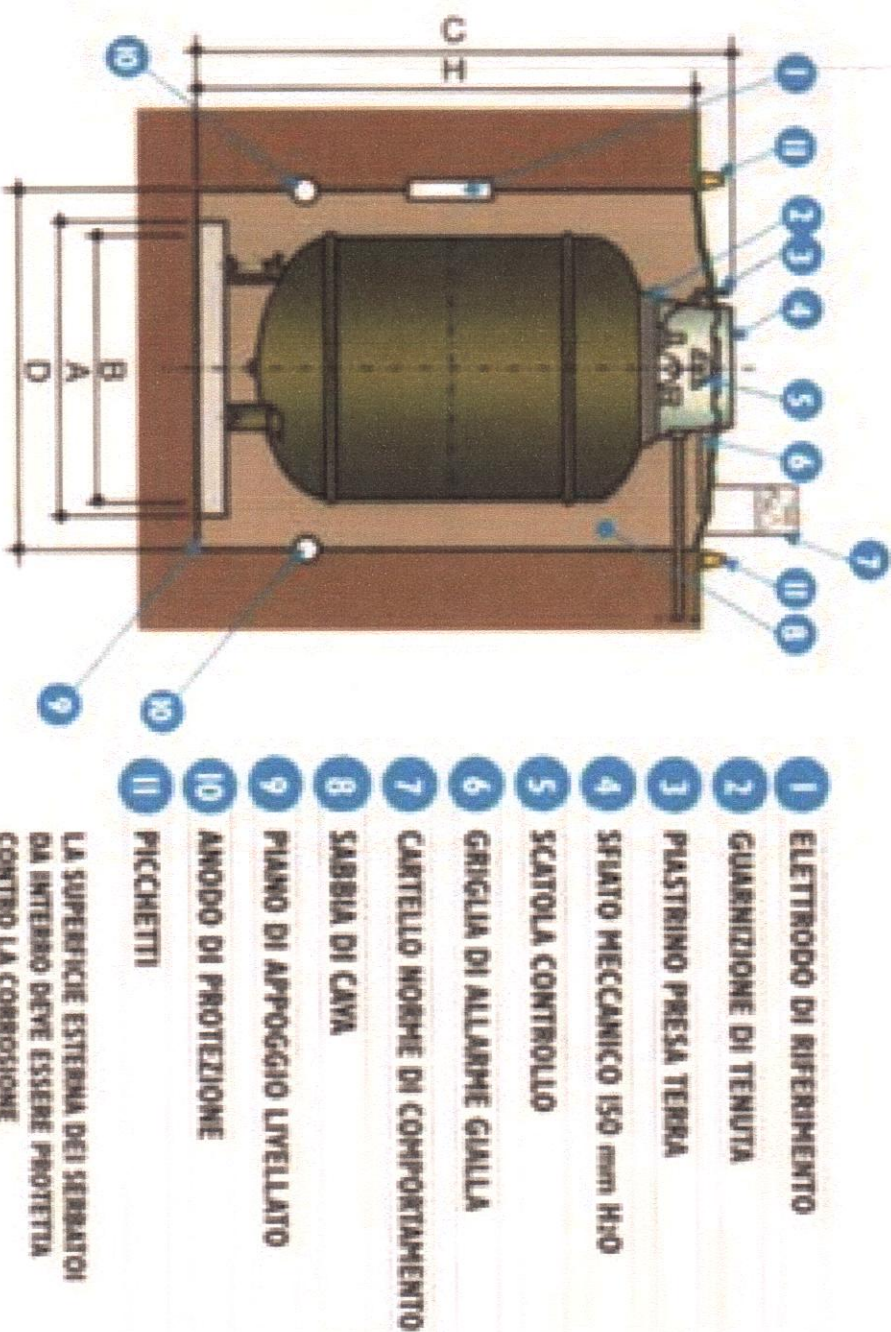
Direttore Lavori :

Committente :

Impresa :



PLANIMETRIA GENERALE DI PROGETTO SCALA 1:200



- 1 ELETTRODO DI RIFERIMENTO
 - 2 GUARNIZIONE DI TENUTA
 - 3 PIASTRINO PRESA TERRA
 - 4 SFILATO MECCANICO 150 mm H₂O
 - 5 SCATOLA CONTROLLO
 - 6 GRIGLIA DI ALLARME GIALLA
 - 7 CARTELLO NOME IN COMPARTIMENTO
 - 8 SABBIA DI CAVA
 - 9 PIANO DI APPOGGIO LIVELLATO
 - 10 ANODO DI PROTEZIONE
 - 11 PICCHETTI
- LA SUPERFICIE ESTERNA DEI SERBATOI DA INTERNO DEVE ESSERE PROTETTA CONTRO LA CORROSIONE