

COMUNE DI MONSUMMANO TERME

PIANO ATTUATIVO
 RISTRUTTURAZIONE DI FABBRICATO AGRICOLO CON DIVERSO
 POSIZIONAMENTO E CAMBIO DI DESTINAZIONE A
 RESIDENZIALE

Ubicazione: via Molino dei Fondi c.m. (già via Bracona)
 Frazione Cintolese

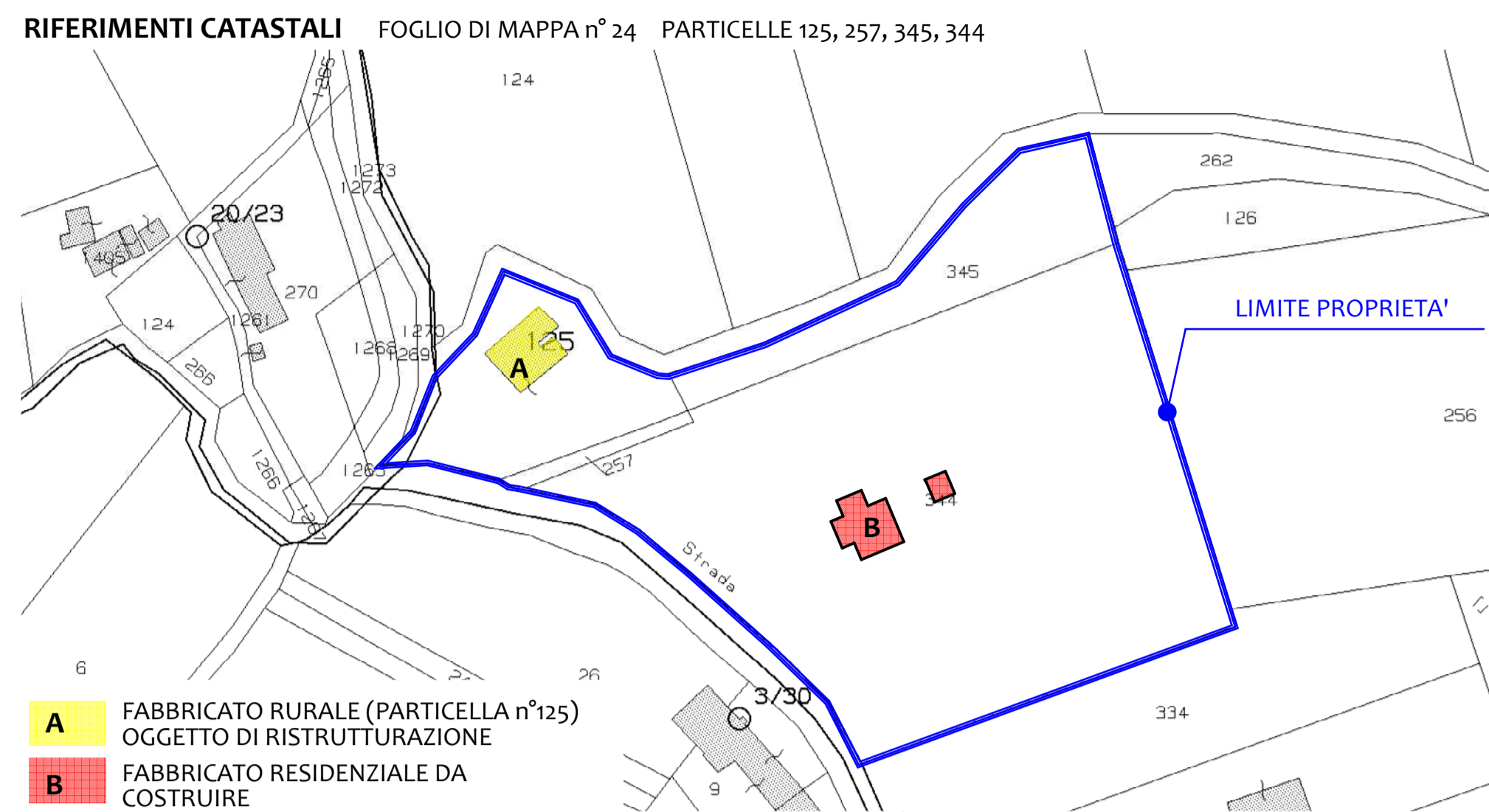
Le Richiedente: TORRIGIANI BRUZZANI Francesca
 Il Progettista: Geom. MELANI Massimo

STATO ATTUALE
 - Cartografia Catastale
 - Regolamento Urbanistico
 - Pericolosità Idraulica
 - Documentazione Fotografica
 - Rilievo dell'area d'intervento e Sezioni ambientali

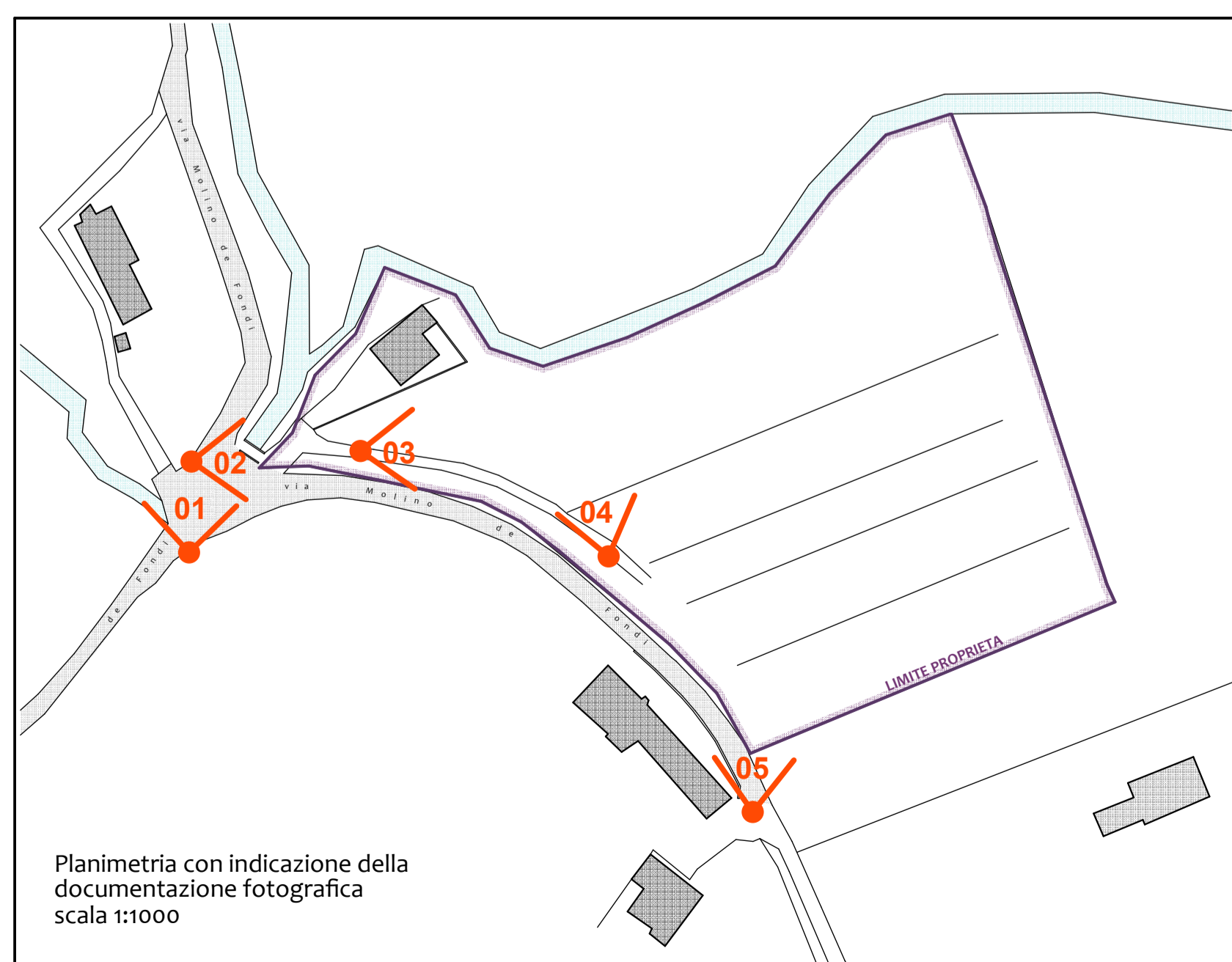
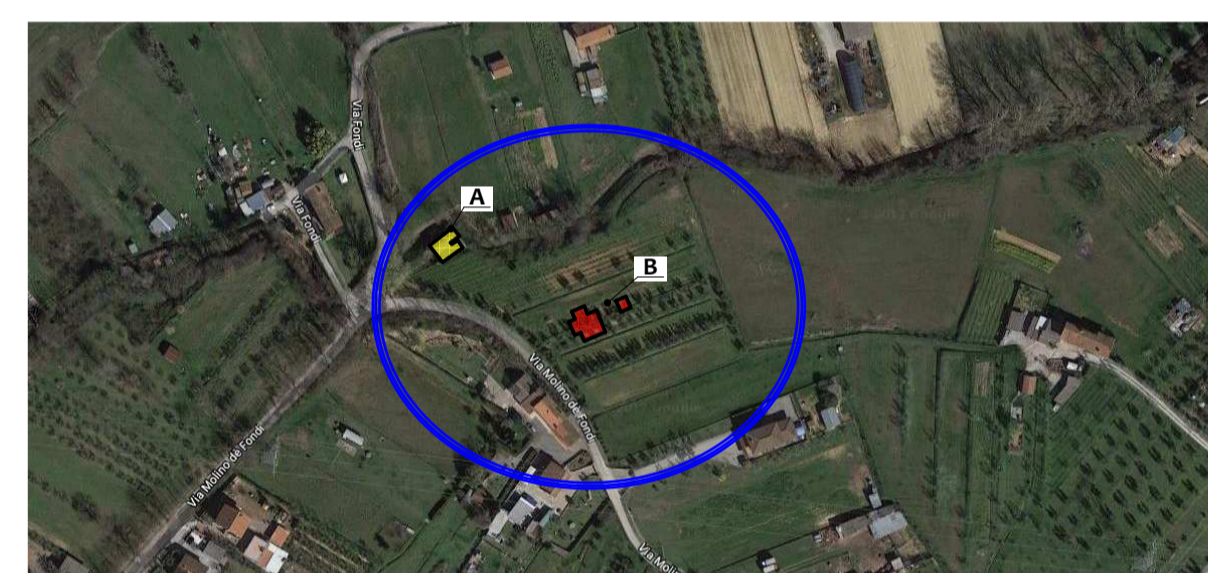
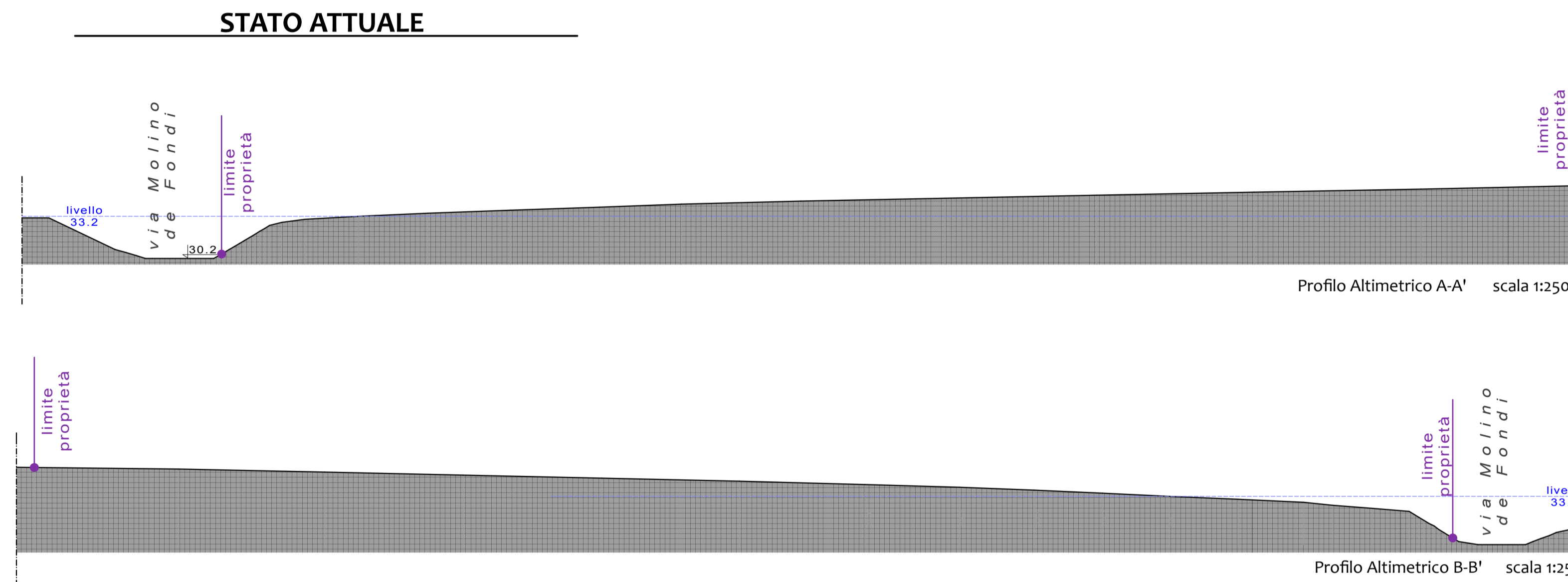
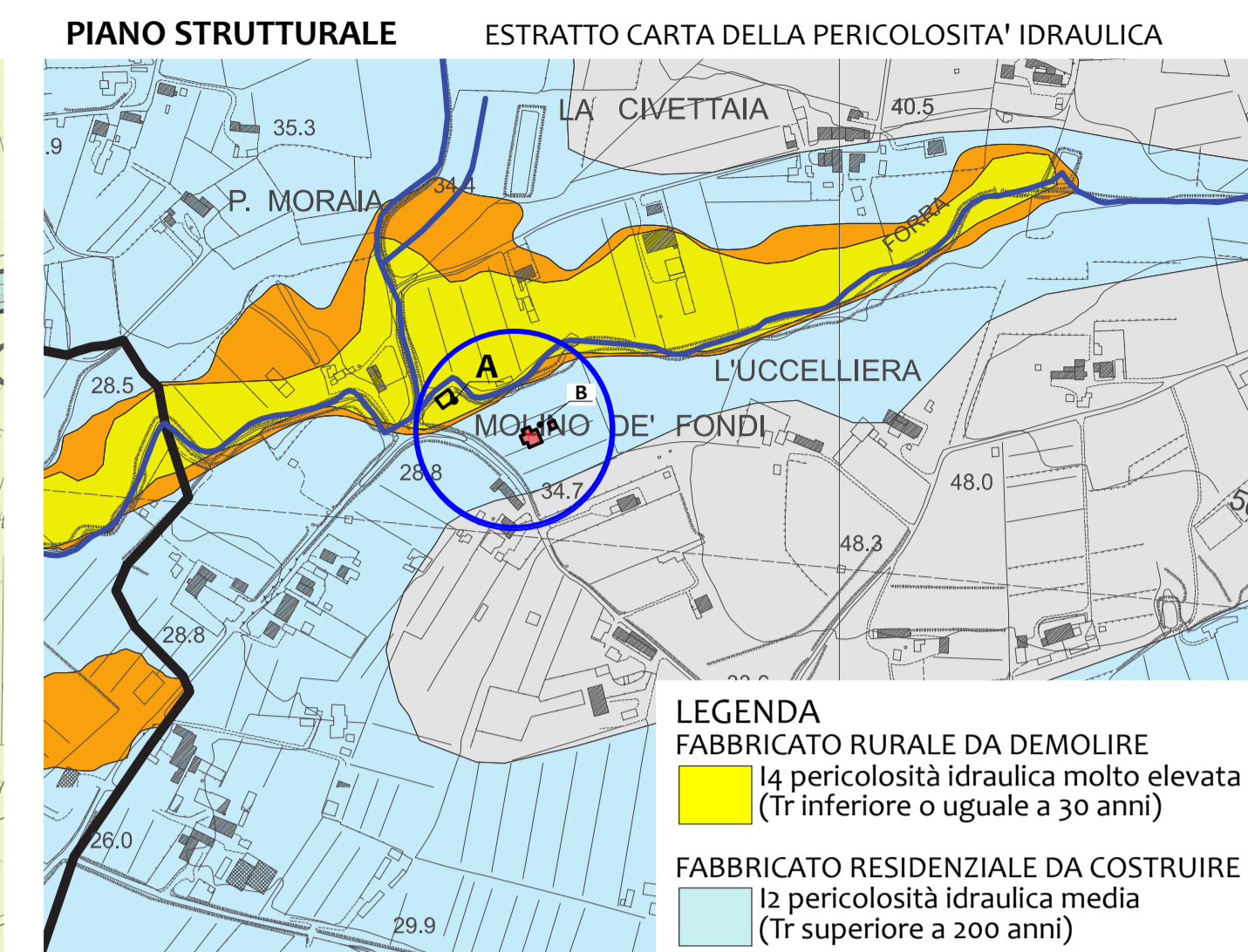
Scala: Varie
 1:500
 1:200
01
 Data: Luglio 2018

Le Richiedente: TORRIGIANI BRUZZANI Francesca
 Il Progettista: Geom. MELANI Massimo

Studio Tecnico Associato OMEGA Via L. Galvani n.c. 17 Pistoia Tel. 0573/534375
 L'elaborato grafico, ai sensi di legge, non può essere riprodotto o divulgato senza l'espresso autorizzazione dello studio tecnico



INQUADRAMENTO GENERALE



Documentazione fotografica del terreno oggetto d'intervento. Nelle prime foto si vede la zona della Forra, la diramazione delle strade, l'accesso alla strada privata esistente e s'intravede il fabbricato esistente in demolizione in forte stato di degrado; nelle ultime foto si vede la parte a campo, libera da costruzioni, nella quale è previsto il nuovo intervento. Nella foto 04 si vede la vigna esistente che verrà comunque preservata e mantenuta al fine di non modificare i caratteri agricoli della zona.