

Comune di Monsummano Terme

Provincia di Pistoia

PIANO OPERATIVO

ai sensi dell'art. 95 della L.R. 65/2014

Arch. Giovanni Parlanti

Progettista

Arch. Gabriele Banchetti

Responsabile VAS e censimento P.E.E.

Mannori & Associati Geologia Tecnica

Dott. Geol. Gaddo Mannori

Studi geologici

D.R.E.Am. Italia Soc. Coop.

Dott. Ing. Simone Galardini

Studi idraulici

PFM S.r.l. Società Tra Professionisti

Dottore Agronomo Guido Franchi

Dottore Agronomo Federico Martinelli

Responsabile VINCA

Dottore Agronomo Dario Pellegrini

Collaborazione relazione VINCA

Pian. Emanuele Bechelli

Collaborazione al progetto

Paes. Elisa Bagnoni

Dott.ssa Eni Nurihana

Elaborazioni grafiche e GIS

Avv. Simona De Caro

Sindaco e Assessore

all'Urbanistica

Dott. Antonio Pileggi

Responsabile del settore

territorio e sviluppo

Responsabile del procedimento

Arch. Jenny Innocenti

Geom. Sabato Tedesco

Ufficio urbanistica

Geom. Ilaria Zingoni

Garante dell'Informazione

e della Partecipazione

All. A2

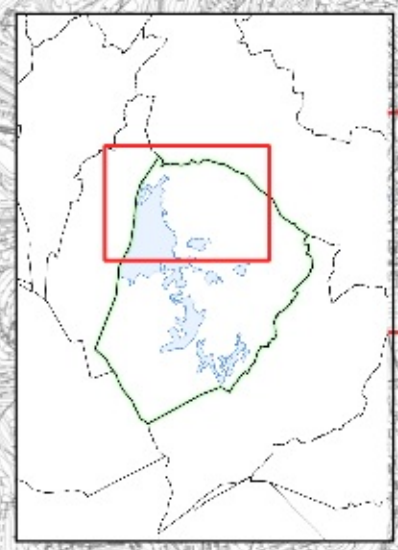
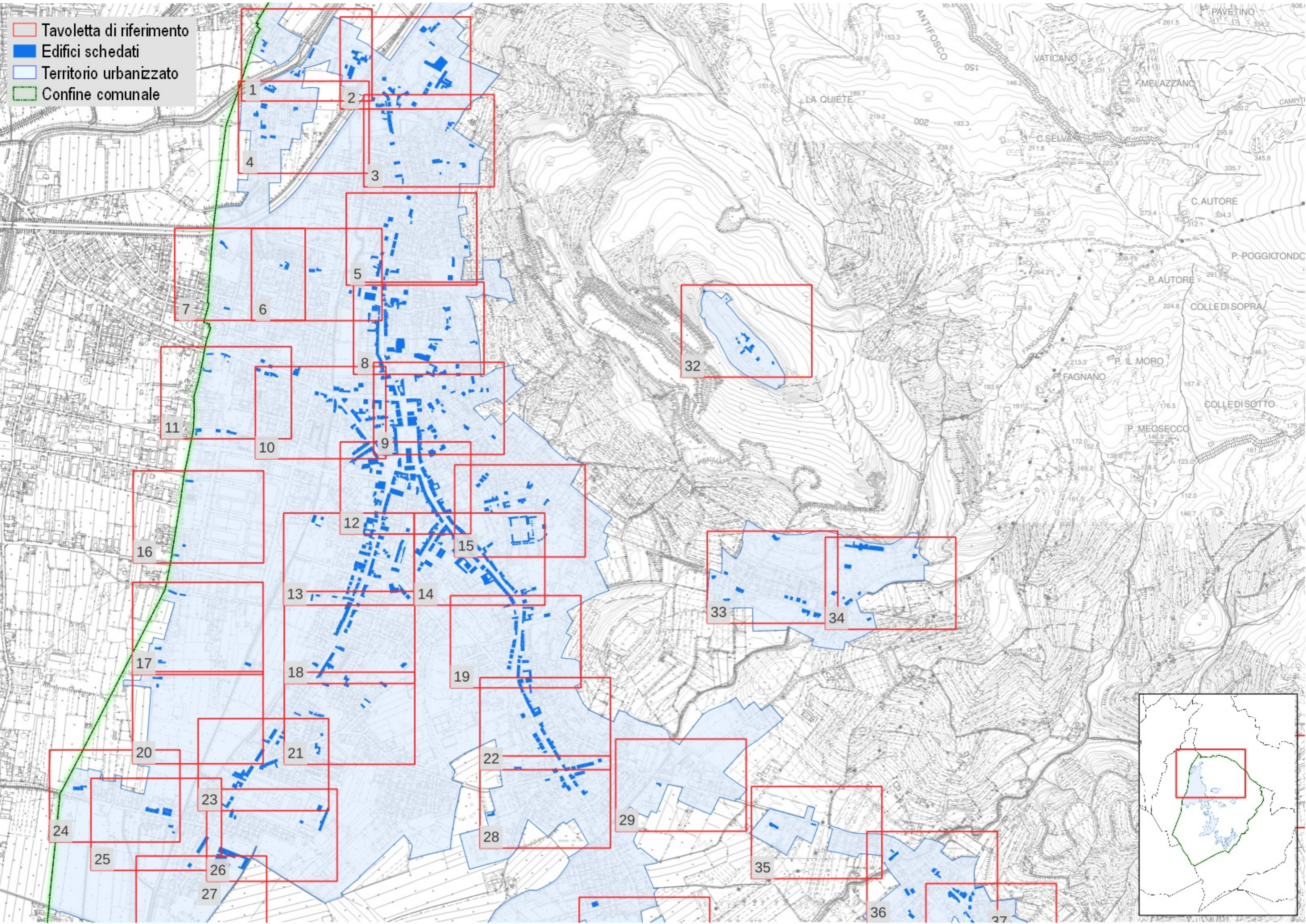
Schedatura del Patrimonio Edilizio Esistente urbano UGGIA – PAZZERA – BIZZARRINO

Adottato con Del. C.C. n. del

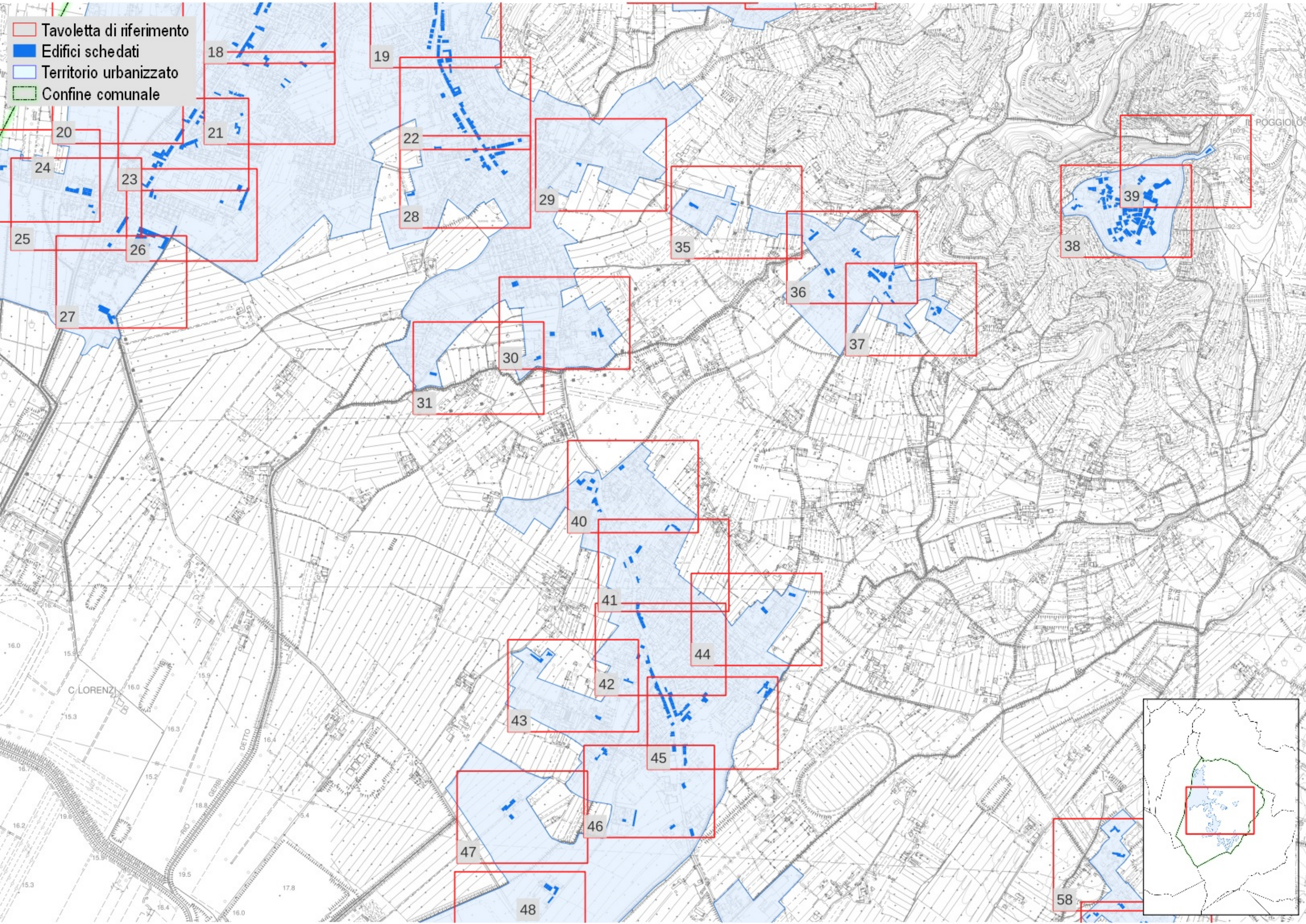
Luglio 2023



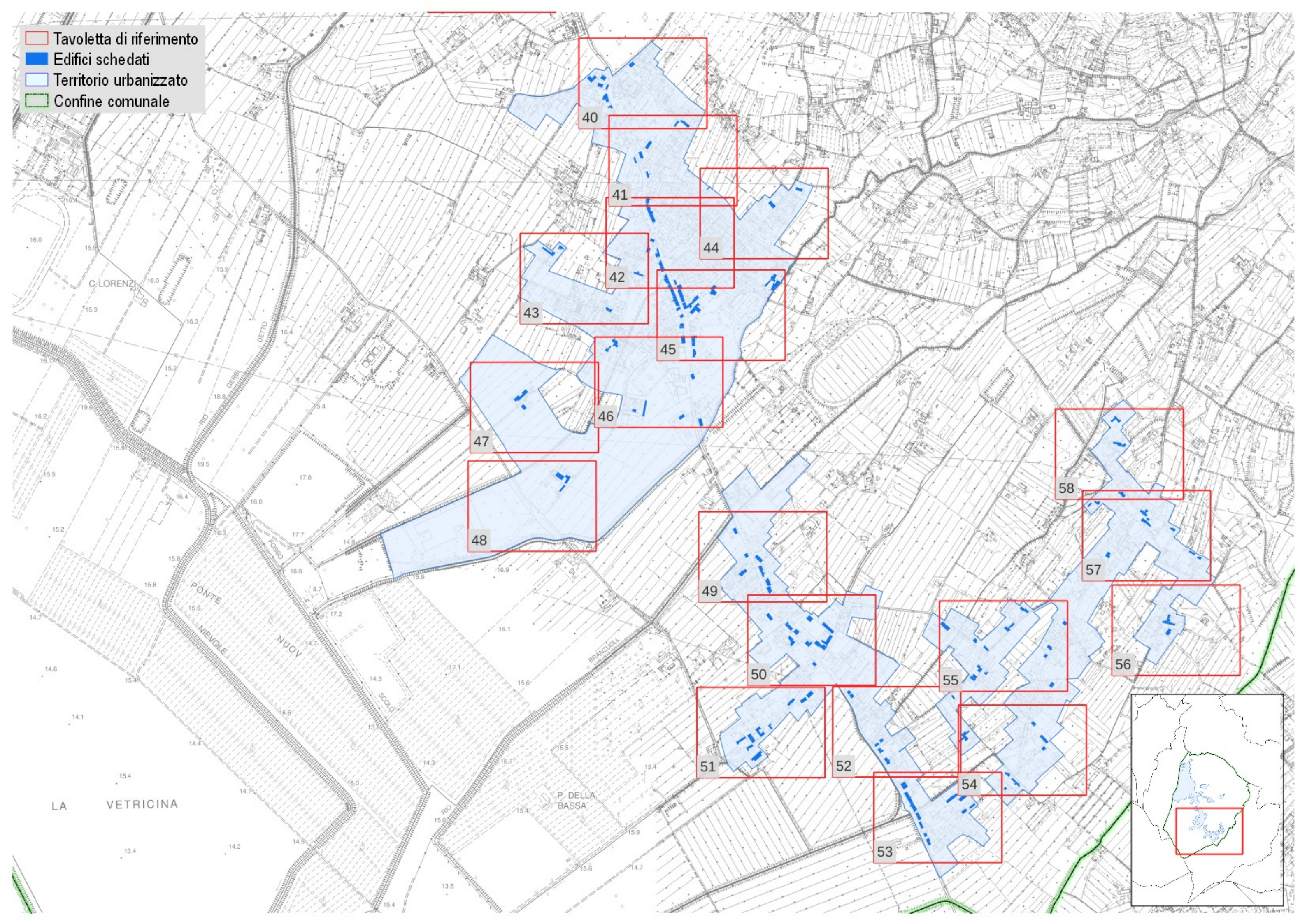
- Tavoletta di riferimento
- Edifici schedati
- Territorio urbanizzato
- Confine comunale

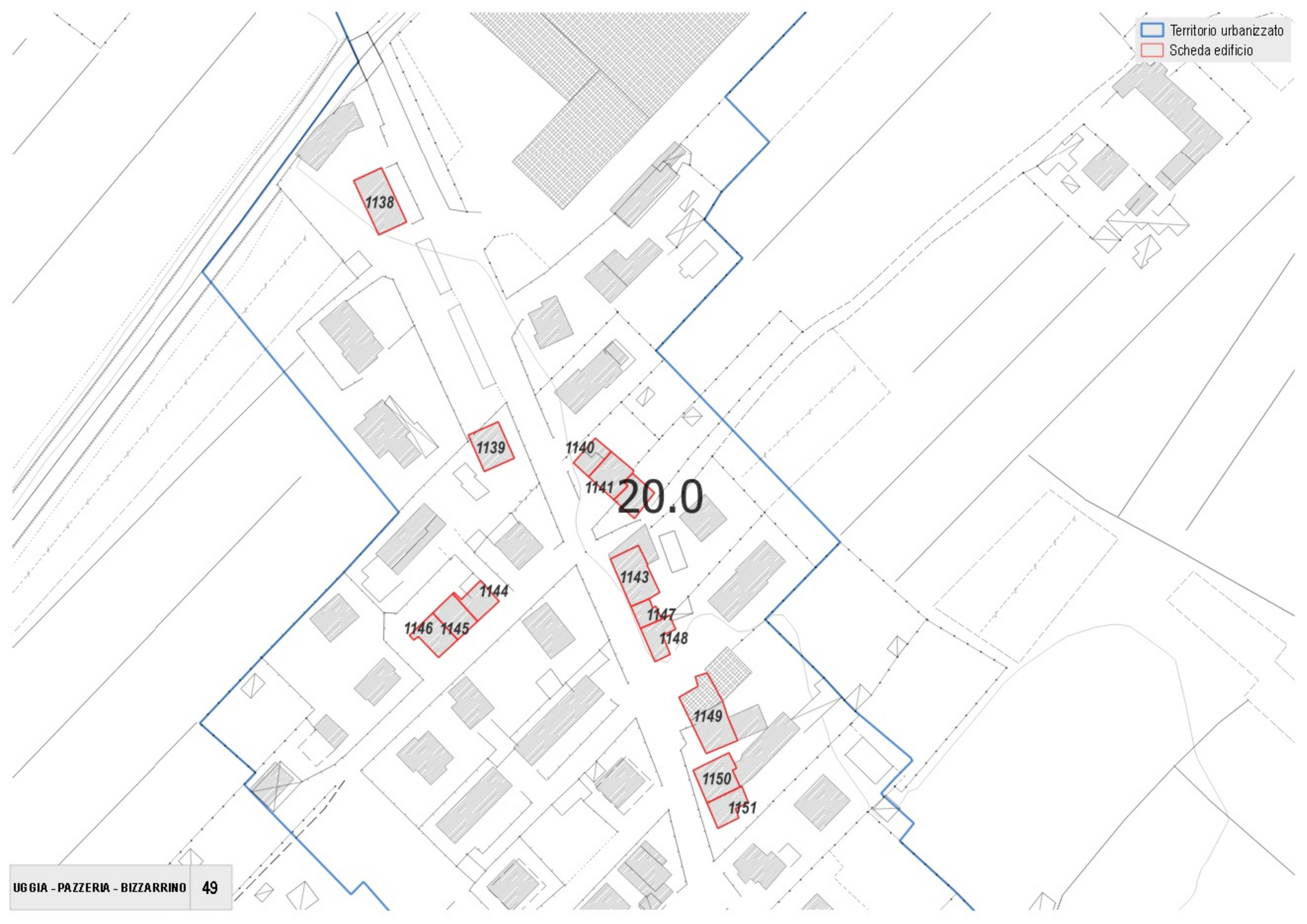


- Tavoletta di riferimento
- Edifici schedati
- Territorio urbanizzato
- Confine comunale



- Tavoletta di riferimento
- Edifici schedati
- Territorio urbanizzato
- Confine comunale





20.0

Territorio urbanizzato
Scheda edificio

22.7

9 19.1

1152

1153
1155 1156

1159

1157
1158

1160

1170

1161 1162

1164
1165 1166
1168
1167

1169

18.5

20.5

1163

O
DELL

17.5

Territorio urbanizzato
Scheda edificio

18.1

18.1

C. NUOVA

18.0

18.5

C. DELL'UGGIA

1171

1172

1173

1174

1175

1177

1176

1049

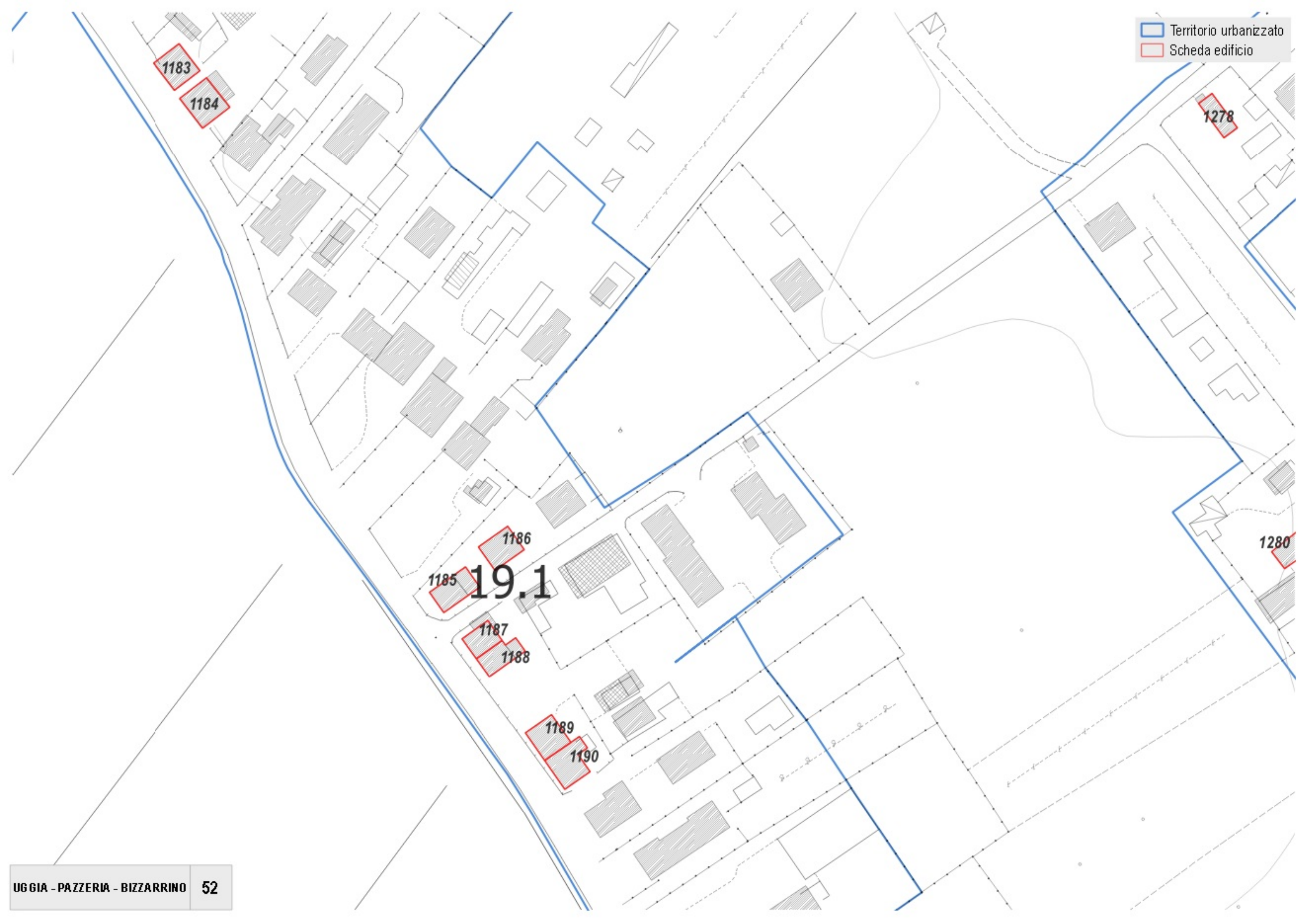
1179

1180

1178

1181

1182



DEI TORI

19.1

P. TESS

S.S.

1191
1192

1193
1194
1195
1196
1197

1198
1199

1200
1201

1202

1203
1204

1205

1206

1208

1207

BORGO BINI

20.6

1279
1281
1280

1221
1220

1219
1218
1217 1216

1215

1210
1211

1212
1213 1214

1209

- Territorio urbanizzato
- Scheda edificio

CHIESINA PONZIANI

1270
1269
1268
1267

1261
1260
1259

1227

1264
1262
1263

1266

1265

1226

1225

1271
1272

1273

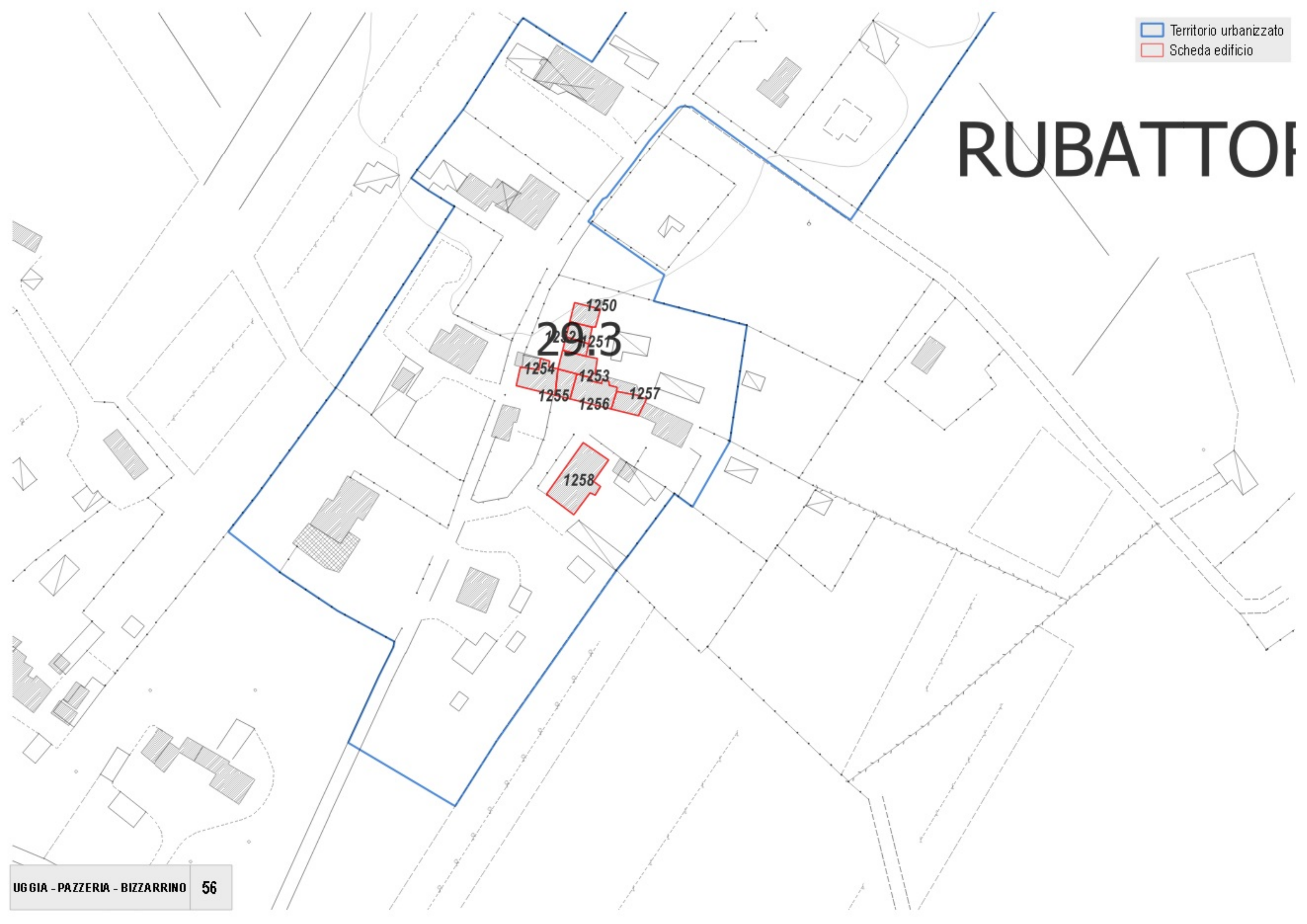
22.9

1277
1274
1275

20.9

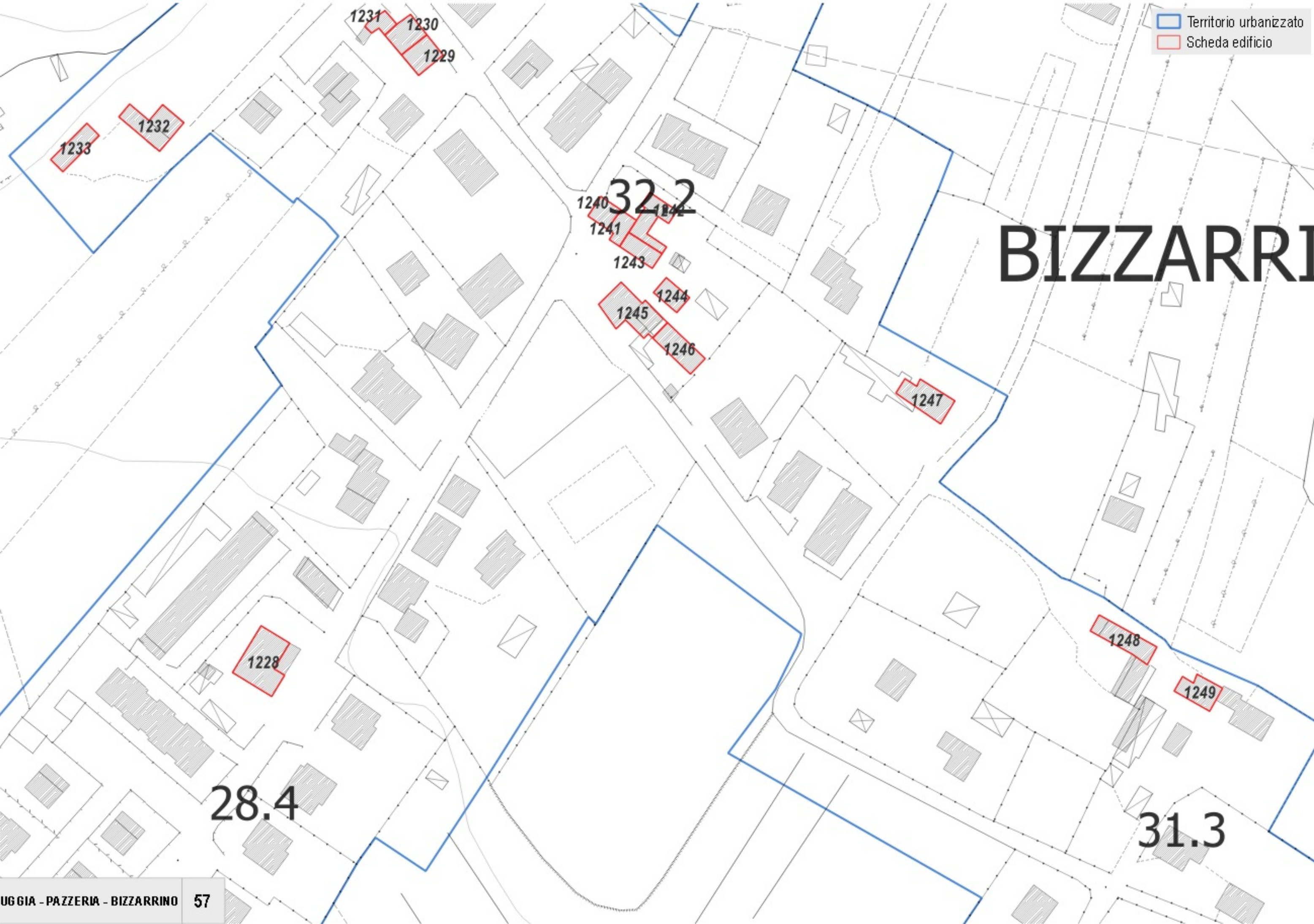
1222
1224
1223

RUBATTO

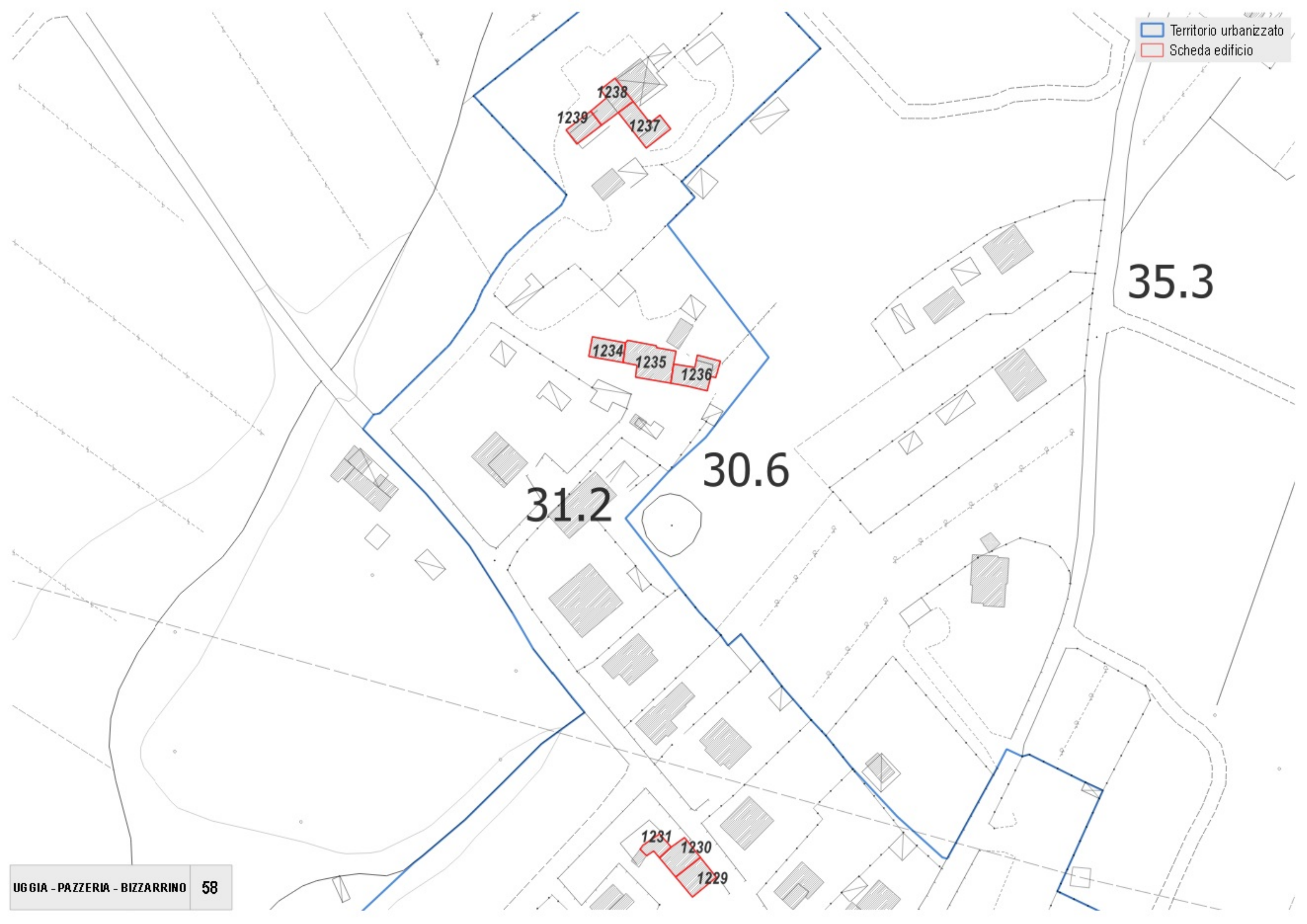


- Territorio urbanizzato
- Scheda edificio

BIZZARRI



Territorio urbanizzato
Scheda edificio



Uggia - Pazzera - Bizzarrino

Scheda numero: **1049**

Data rilievo: 21/10/2021

Localizzazione

Indirizzo: Via del porto

Numero civico: 344 D

Foglio catastale: 34 Particella: 398

Nome:

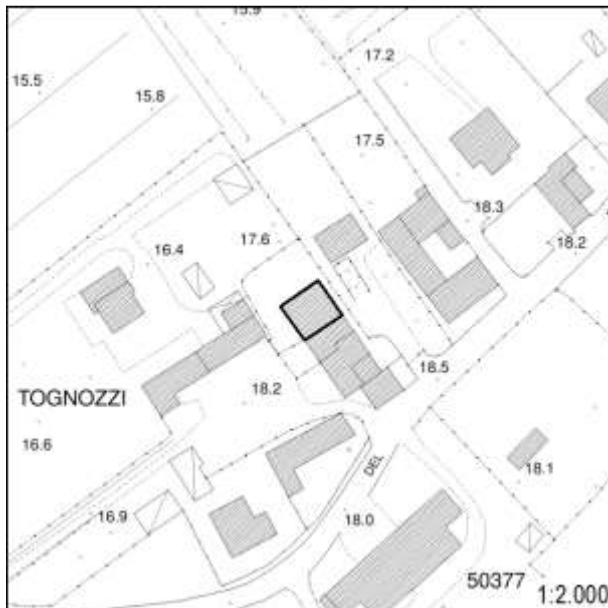
Tipologia edificio

Schiera

Destinazione d'uso

Residenziale

La destinazione d'uso rappresenta solo un elemento di quadro conoscitivo, senza che ciò costituisca legittimazione alcuna. La legittimità dell'uso del fabbricato è definita dai titoli abilitativi regolarmente ottenuti ovvero se trattasi di edificio di origini remote, dalla documentazione reperibile sull'epoca di costruzione.



Inserimento ambientale

Ambientalmente integrato

Numero di piani

Due piani

 Seminterrato - Interrato

Copertura

A capanna

Stato di conservazione: **Buono**

Paramento murario

Intonaco; Pietra a vista

Stato di conservazione: **Buono**

Infissi

Infissi in legno

Stato di conservazione: **Buono**

Elementi decorativi

Assenti

Stato di conservazione: -

Elementi incongrui

-

Degrado

Assente

CLASSIFICAZIONE EDIFICIO

Edifici di scarso valore sotto il profilo storico, architettonico ed ambientale (E.S.V.) - art. 27.4 delle NTA

Elementi di valore e prescrizioni particolari

-

NOTE

-

Uggia - Pazzera - Bizzarrino

Documentazione fotografica della scheda numero: 1049

Foto 1



Foto 2



Foto 3



Foto 4



Uggia - Pazzera - BizzarrinoScheda numero: **1138**

Data rilievo: 21/10/2021

LocalizzazioneIndirizzo: **Via Francesca Uggia**Numero civico: **30, 46**Foglio catastale: **34** Particella: **3**

Nome:

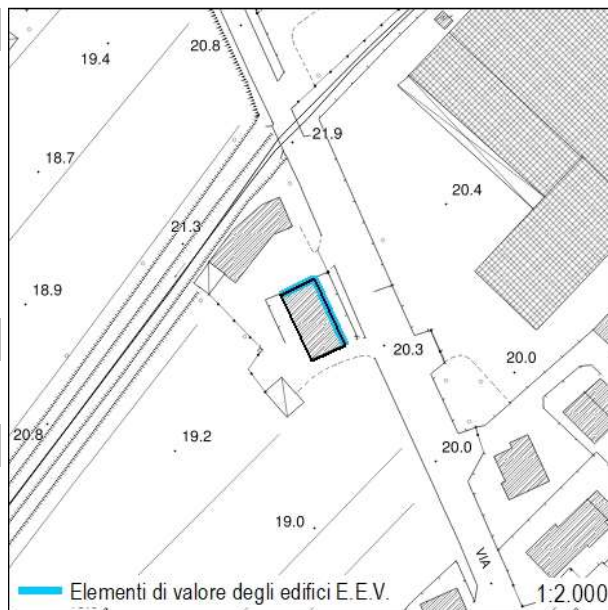
Tipologia edificio

Casa colonica

Destinazione d'uso

Residenziale

La destinazione d'uso rappresenta solo un elemento di quadro conoscitivo, senza che ciò costituisca legittimazione alcuna. La legittimità dell'uso del fabbricato è definita dai titoli abilitativi regolarmente ottenuti ovvero se trattasi di edificio di origini remote, dalla documentazione reperibile sull'epoca di costruzione.

**Inserimento ambientale**

Ambientalmente integrato

Numero di piani

Tre piani

 Seminterrato - Interrato**Copertura**

A capanna

Stato di conservazione: **Buono****Paramento murario**

Intonaco

Stato di conservazione: **Buono****Infissi**

Infissi in legno; Infissi in metallo; Persiane in metallo

Stato di conservazione: **Buono; Medio****Elementi decorativi**

Cornici marcapiano; Cornici alle porte; Sottogronda decorato

Stato di conservazione: **Buono****Elementi incongrui**

-

Degrado

Assente

CLASSIFICAZIONE EDIFICIO**Edifici con elementi di valore sotto il profilo storico, architettonico e ambientale (E.E.V.) - art. 27.3 delle NTA****Elementi di valore e prescrizioni particolari**

L'impaginato regolare della facciata principale e della facciata nord e gli elementi decorativi rappresentano elementi di valore per l'edificio

NOTE

-

Uggia - Pazzera - Bizzarrino

Documentazione fotografica della scheda numero: 1138



Foto 1



Foto 2



Foto 3



Foto 4

Foto 5



Uggia - Pazzera - BizzarrinoScheda numero: **1139**

Data rilievo: 21/10/2021

LocalizzazioneIndirizzo: **Via Francesca Uggia**Numero civico: **122, 126**Foglio catastale: **34** Particella: **5**

Nome:

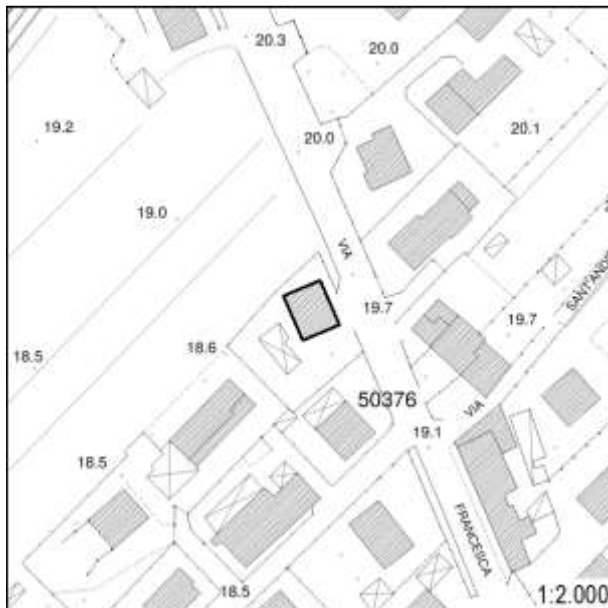
Tipologia edificio

Edificio mono-bifamiliare

Destinazione d'uso

Residenziale

La destinazione d'uso rappresenta solo un elemento di quadro conoscitivo, senza che ciò costituisca legittimazione alcuna. La legittimità dell'uso del fabbricato è definita dai titoli abilitativi regolarmente ottenuti ovvero se trattasi di edificio di origini remote, dalla documentazione reperibile sull'epoca di costruzione.

**Inserimento ambientale**

Ambientalmente integrato

Numero di piani

Due/tre piani

 Seminterrato - Interrato**Copertura**

A capanna

Stato di conservazione: **Buono****Paramento murario**

Intonaco

Stato di conservazione: **Buono****Infissi**

Infissi in legno; Persiane in legno

Stato di conservazione: **Buono****Elementi decorativi**

Assenti

Stato di conservazione: -

Elementi incongrui

-

Degrado

Assente

CLASSIFICAZIONE EDIFICIO**Edifici di scarso valore sotto il profilo storico, architettonico ed ambientale (E.S.V.) - art. 27.4 delle NTA****Elementi di valore e prescrizioni particolari**

-

NOTE

-

Uggia - Pazzera - Bizzarrino

Documentazione fotografica della scheda numero: 1139

Foto 1



Foto 2



Foto 3



Uggia - Pazzera - BizzarrinoScheda numero: **1140**

Data rilievo: 21/10/2021

LocalizzazioneIndirizzo: **Via Francesca Uggia**Numero civico: **391**Foglio catastale: **34** Particella: **371**

Nome:

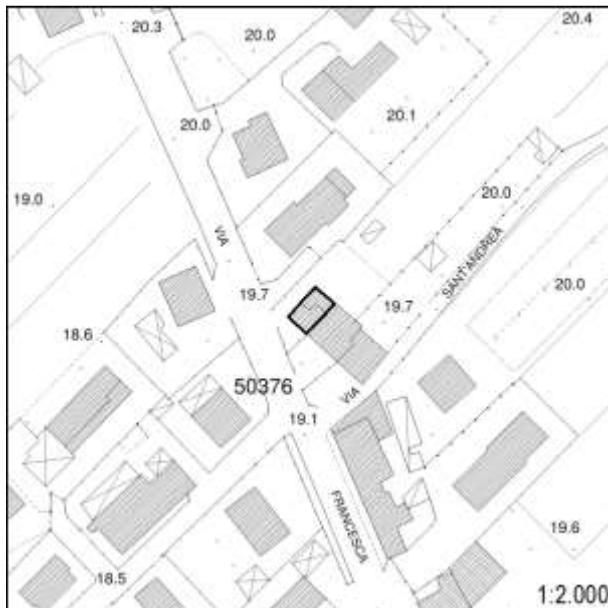
Tipologia edificio

Schiera

Destinazione d'uso

Residenziale

La destinazione d'uso rappresenta solo un elemento di quadro conoscitivo, senza che ciò costituisca legittimazione alcuna. La legittimità dell'uso del fabbricato è definita dai titoli abilitativi regolarmente ottenuti ovvero se trattasi di edificio di origini remote, dalla documentazione reperibile sull'epoca di costruzione.

**Inserimento ambientale**

Ambientalmente integrato

Numero di piani

Due piani

 Seminterrato - Interrato**Copertura**

A falda unica; A capanna

Stato di conservazione: **Buono****Paramento murario**

Intonaco

Stato di conservazione: **Buono****Infissi**

Infissi in legno; Persiane in metallo

Stato di conservazione: **Buono****Elementi decorativi**

Assenti

Stato di conservazione: -

Elementi incongrui

-

Degrado

Assente

CLASSIFICAZIONE EDIFICIO**Edifici di scarso valore sotto il profilo storico, architettonico ed ambientale (E.S.V.) - art. 27.4 delle NTA****Elementi di valore e prescrizioni particolari**

-

NOTE

-



Foto 1



Foto 2



Foto 3



Foto 4

Uggia - Pazzera - Bizzarrino

Scheda numero: **1141**

Data rilievo: 21/10/2021

LocalizzazioneIndirizzo: **Via Francesca Uggia**

Numero civico: 171

Foglio catastale: 34 Particella: 141

Nome:

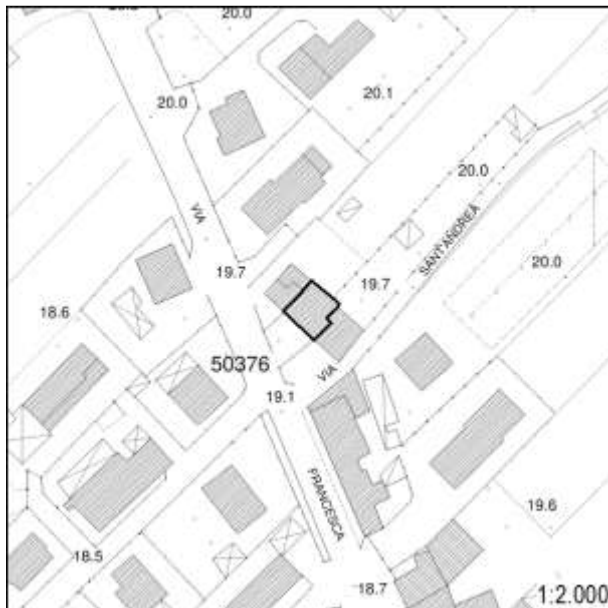
Tipologia edificio

Schiera

Destinazione d'uso

Residenziale

La destinazione d'uso rappresenta solo un elemento di quadro conoscitivo, senza che ciò costituisca legittimazione alcuna. La legittimità dell'uso del fabbricato è definita dai titoli abilitativi regolarmente ottenuti ovvero se trattasi di edificio di origini remote, dalla documentazione reperibile sull'epoca di costruzione.

**Inserimento ambientale**

Ambientalmente integrato

Numero di piani

Due piani

 Seminterrato - Interrato**Copertura**

A capanna

Stato di conservazione: **Buono****Paramento murario**

Intonaco

Stato di conservazione: **Medio****Infissi**

Infissi in legno; Persiane in legno

Stato di conservazione: **Buono****Elementi decorativi**

Assenti

Stato di conservazione: -

Elementi incongrui

-

Degrado

Carenza di manutenzione

CLASSIFICAZIONE EDIFICIO**Edifici di scarso valore sotto il profilo storico, architettonico ed ambientale (E.S.V.) - art. 27.4 delle NTA****Elementi di valore e prescrizioni particolari**

-

NOTE

-

Uggia - Pazzera - Bizzarrino

Documentazione fotografica della scheda numero: 1141



Foto 1



Foto 2

Uggia - Pazzera - Bizzarrino

Scheda numero: **1142**

Data rilievo: 21/10/2021

Localizzazione

Indirizzo: **Via Sant'Andrea**Numero civico: **15**Foglio catastale: **34** Particella: **142**

Nome:

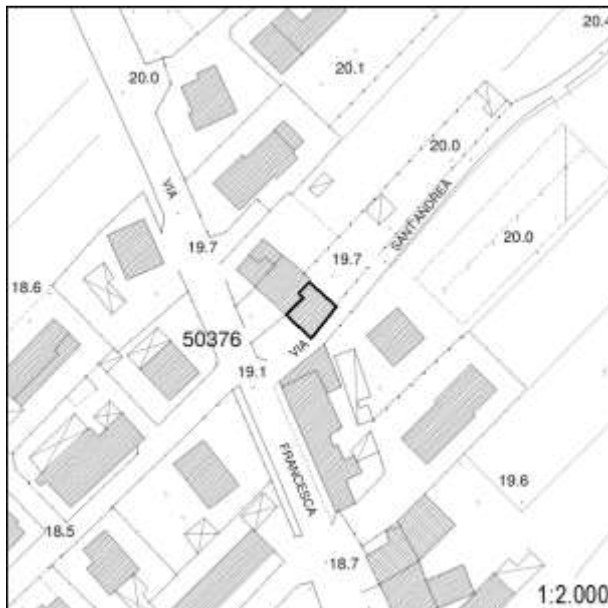
Tipologia edificio

Schiera

Destinazione d'uso

Residenziale; Non in uso

La destinazione d'uso rappresenta solo un elemento di quadro conoscitivo, senza che ciò costituisca legittimazione alcuna. La legittimità dell'uso del fabbricato è definita dai titoli abilitativi regolarmente ottenuti ovvero se trattasi di edificio di origini remote, dalla documentazione reperibile sull'epoca di costruzione.



Inserimento ambientale

Ambientalmente integrato

Numero di piani

Due piani

 Seminterrato - Interrato

Copertura

A falda unica; A capanna

Stato di conservazione: **Medio; Pessimo**

Paramento murario

Intonaco

Stato di conservazione: **Medio; Pessimo**

Infissi

Infissi in legno; Persiane in legno

Stato di conservazione: **Medio; Pessimo**

Elementi decorativi

Tabernacoli

Stato di conservazione: **Pessimo**

Elementi incongrui

-

Degrado

Carenza di manutenzione

CLASSIFICAZIONE EDIFICIO

Edifici di scarso valore sotto il profilo storico, architettonico ed ambientale (E.S.V.) - art. 27.4 delle NTA

Elementi di valore e prescrizioni particolari

-

NOTE

-

Uggia - Pazzera - Bizzarrino

Documentazione fotografica della scheda numero: 1142



Foto 1



Foto 2



Foto 3



Foto 4

Uggia - Pazzera - BizzarrinoScheda numero: **1143**

Data rilievo: 21/10/2021

LocalizzazioneIndirizzo: **Via Francesca Uggia; Via Sant'Andrea**Numero civico: **191, 197, 199, 201; 8, 12**Foglio catastale: **30** Particella: **155**

Nome:

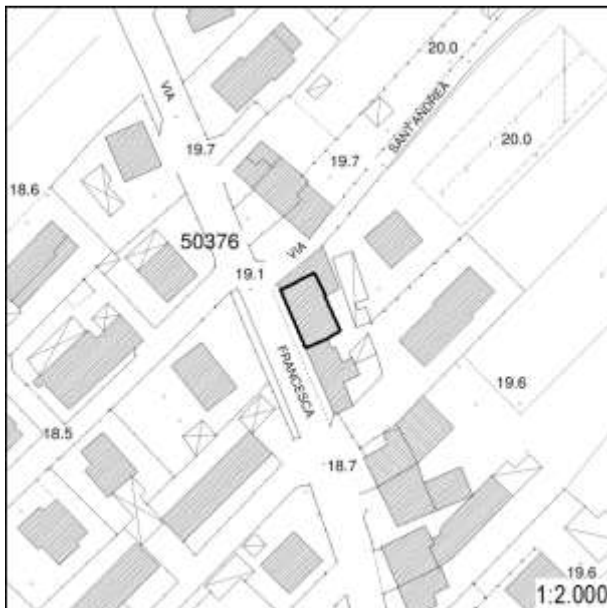
Tipologia edificio

Schiera

Destinazione d'uso

Residenziale

La destinazione d'uso rappresenta solo un elemento di quadro conoscitivo, senza che ciò costituisca legittimazione alcuna. La legittimità dell'uso del fabbricato è definita dai titoli abilitativi regolarmente ottenuti ovvero se trattasi di edificio di origini remote, dalla documentazione reperibile sull'epoca di costruzione.

**Inserimento ambientale**

Ambientalmente integrato

Numero di piani

Due/tre piani

 Seminterrato - Interrato**Copertura**

A capanna; Piana

Stato di conservazione: **Buono****Paramento murario**

Intonaco

Stato di conservazione: **Buono; Medio****Infissi**

Infissi in legno; Infissi in metallo; Persiane in legno; Persiane in metallo

Stato di conservazione: **Buono; Medio****Elementi decorativi**

Tabernacoli

Stato di conservazione: **Buono****Elementi incongrui**

-

Degrado

Carenza di manutenzione

CLASSIFICAZIONE EDIFICIO**Edifici di scarso valore sotto il profilo storico, architettonico ed ambientale (E.S.V.) - art. 27.4 delle NTA****Elementi di valore e prescrizioni particolari**

-

NOTE

-

Uggia - Pazzera - Bizzarrino

Documentazione fotografica della scheda numero: 1143

Foto 1



Foto 2



Foto 3



Foto 4



Foto 5



Uggia - Pazzera - Bizzarrino

Scheda numero: **1144**

Data rilievo: 21/10/2021

LocalizzazioneIndirizzo: **Via Francesca Uggia**Numero civico: **160 E**Foglio catastale: **34** Particella: **303**

Nome:

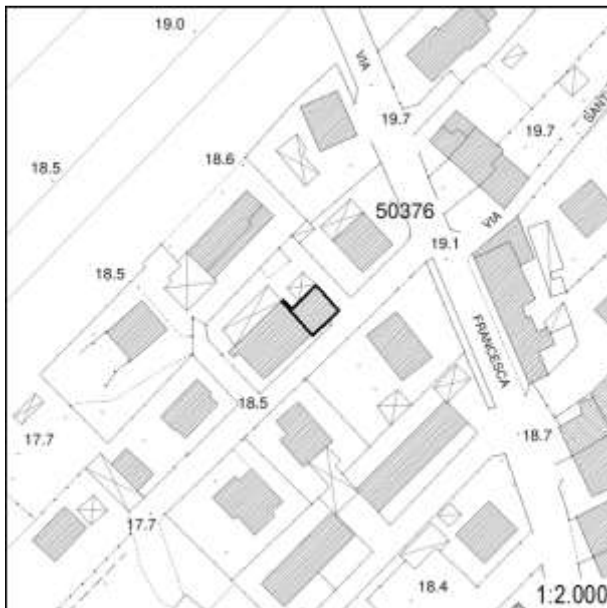
Tipologia edificio

Schiera

Destinazione d'uso

Residenziale; Commerciale

La destinazione d'uso rappresenta solo un elemento di quadro conoscitivo, senza che ciò costituisca legittimazione alcuna. La legittimità dell'uso del fabbricato è definita dai titoli abilitativi regolarmente ottenuti ovvero se trattasi di edificio di origini remote, dalla documentazione reperibile sull'epoca di costruzione.

**Inserimento ambientale**

Ambientalmente integrato

Numero di piani

Due piani

 Seminterrato - Interrato**Copertura**

A capanna

Stato di conservazione: **Buono****Paramento murario**

Intonaco

Stato di conservazione: **Buono****Infissi**

Infissi in metallo; Persiane in metallo

Stato di conservazione: **Buono****Elementi decorativi**

Assenti

Stato di conservazione: -

Elementi incongrui

-

Degrado

Assente

CLASSIFICAZIONE EDIFICIO**Edifici con elementi di valore sotto il profilo storico, architettonico e ambientale (E.E.V.) - art. 27.3 delle NTA****Elementi di valore e prescrizioni particolari**

L'epoca costruttiva rappresenta elemento di valore per l'edificio.

NOTE

Edificio presente al Catasto Leopoldino

Uggia - Pazzera - Bizzarrino

Documentazione fotografica della scheda numero: 1144

Foto 1



Foto 2



Foto 3



Foto 4



Uggia - Pazzera - Bizzarrino

Scheda numero: **1145**

Data rilievo: 21/10/2021

Localizzazione

Indirizzo: **Via Francesca Uggia**Numero civico: **160F**Foglio catastale: **34** Particella: **8**

Nome:

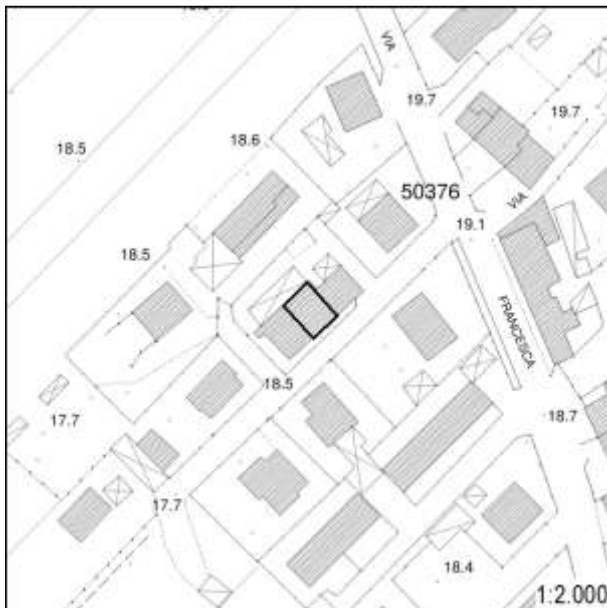
Tipologia edificio

Schiera

Destinazione d'uso

Residenziale

La destinazione d'uso rappresenta solo un elemento di quadro conoscitivo, senza che ciò costituisca legittimazione alcuna. La legittimità dell'uso del fabbricato è definita dai titoli abilitativi regolarmente ottenuti ovvero se trattasi di edificio di origini remote, dalla documentazione reperibile sull'epoca di costruzione.



Inserimento ambientale

Ambientalmente integrato

Numero di piani

Due piani

 Seminterrato - Interrato

Copertura

A capanna

Stato di conservazione: **Buono**

Paramento murario

Intonaco

Stato di conservazione: **Buono**

Infissi

Infissi in metallo; Persiane in metallo

Stato di conservazione: **Buono**

Elementi decorativi

Assenti

Stato di conservazione: -

Elementi incongrui

-

Degrado

Assente

CLASSIFICAZIONE EDIFICIO

Edifici con elementi di valore sotto il profilo storico, architettonico e ambientale (E.E.V.) - art. 27.3 delle NTA

Elementi di valore e prescrizioni particolari

L'epoca costruttiva rappresenta elemento di valore per l'edificio.

NOTE

Edificio presente al Catasto Leopoldino

Uggia - Pazzera - Bizzarrino

Documentazione fotografica della scheda numero: 1145



Foto 1



Foto 2



Foto 3

Uggia - Pazzera - BizzarrinoScheda numero: **1146**

Data rilievo: 21/10/2021

LocalizzazioneIndirizzo: **Via Francesca Uggia**Numero civico: **160**Foglio catastale: **34** Particella: **258**

Nome:

Tipologia edificio

Schiera

Destinazione d'uso

Residenziale

La destinazione d'uso rappresenta solo un elemento di quadro conoscitivo, senza che ciò costituisca legittimazione alcuna. La legittimità dell'uso del fabbricato è definita dai titoli abilitativi regolarmente ottenuti ovvero se trattasi di edificio di origini remote, dalla documentazione reperibile sull'epoca di costruzione.

**Inserimento ambientale**

Ambientalmente integrato

Numero di piani

Due piani

 Seminterrato - Interrato**Copertura**

A capanna

Stato di conservazione: **Buono****Paramento murario**

Intonaco

Stato di conservazione: **Buono****Infissi**

Infissi in legno; Persiane in legno

Stato di conservazione: **Buono****Elementi decorativi**

Assenti

Stato di conservazione: -

Elementi incongrui

-

Degrado

Assente

CLASSIFICAZIONE EDIFICIO**Edifici con elementi di valore sotto il profilo storico, architettonico e ambientale (E.E.V.) - art. 27.3 delle NTA****Elementi di valore e prescrizioni particolari**

L'epoca costruttiva rappresenta elemento di valore per l'edificio.

NOTE

Edificio presente al Catasto Leopoldino

Foto 1



Foto 2



Foto 3



Foto 4



Uggia - Pazzera - BizzarrinoScheda numero: **1147**

Data rilievo: 21/10/2021

LocalizzazioneIndirizzo: **Via Francesca Uggia**Numero civico: **209**Foglio catastale: **30** Particella: **156**

Nome:

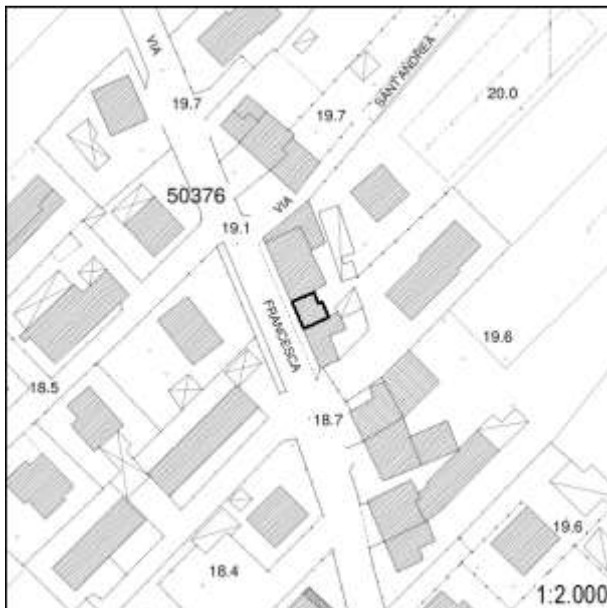
Tipologia edificio

Schiera

Destinazione d'uso

Residenziale

La destinazione d'uso rappresenta solo un elemento di quadro conoscitivo, senza che ciò costituisca legittimazione alcuna. La legittimità dell'uso del fabbricato è definita dai titoli abilitativi regolarmente ottenuti ovvero se trattasi di edificio di origini remote, dalla documentazione reperibile sull'epoca di costruzione.

**Inserimento ambientale**

Ambientalmente integrato

Numero di piani

Due piani

 Seminterrato - Interrato**Copertura**

A capanna

Stato di conservazione: **Buono****Paramento murario**

Intonaco

Stato di conservazione: **Buono****Infissi**

Infissi in legno; Persiane in metallo

Stato di conservazione: **Buono****Elementi decorativi**

Assenti

Stato di conservazione: -

Elementi incongrui

-

Degrado

Assente

CLASSIFICAZIONE EDIFICIO**Edifici di scarso valore sotto il profilo storico, architettonico ed ambientale (E.S.V.) - art. 27.4 delle NTA****Elementi di valore e prescrizioni particolari**

-

NOTE

-

Foto 1



Foto 2



Uggia - Pazzera - BizzarrinoScheda numero: **1148**

Data rilievo: 21/10/2021

LocalizzazioneIndirizzo: **Via Francesca Uggia**Numero civico: **219,221**Foglio catastale: **30** Particella: **157**

Nome:

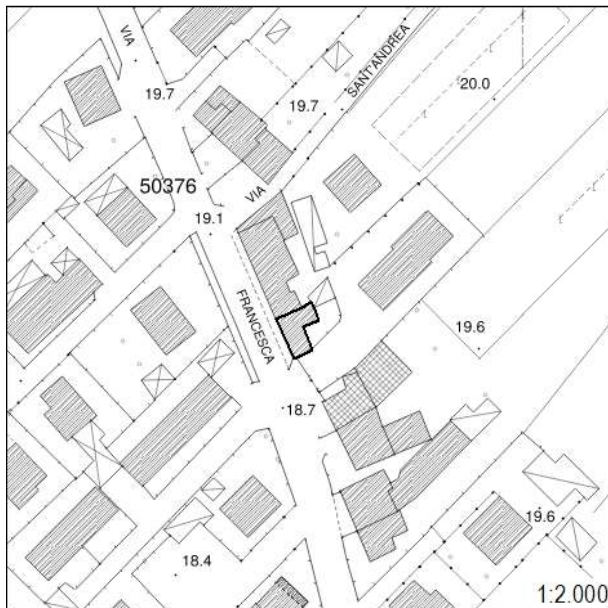
Tipologia edificio

Schiera

Destinazione d'uso

Residenziale; Non in uso

La destinazione d'uso rappresenta solo un elemento di quadro conoscitivo, senza che ciò costituisca legittimazione alcuna. La legittimità dell'uso del fabbricato è definita dai titoli abilitativi regolarmente ottenuti ovvero se trattasi di edificio di origini remote, dalla documentazione reperibile sull'epoca di costruzione.

**Inserimento ambientale**

Ambientalmente integrato

Numero di piani

Due piani

 Seminterrato - Interrato**Copertura**

A capanna; Piana

Stato di conservazione: **Buono; Medio****Paramento murario**

Intonaco; Pietra a vista

Stato di conservazione: **Medio****Infissi**

Infissi in legno; Persiane in legno; Persiane in metallo

Stato di conservazione: **Medio****Elementi decorativi**

Tabernacoli

Stato di conservazione: **Medio****Elementi incongrui**

-

Degrado

Carenza di manutenzione

CLASSIFICAZIONE EDIFICIO**Edifici di scarso valore sotto il profilo storico, architettonico ed ambientale (E.S.V.) - art. 27.4 delle NTA****Elementi di valore e prescrizioni particolari**

-

NOTE

-

Uggia - Pazzera - Bizzarrino

Documentazione fotografica della scheda numero: 1148

Foto 1



Foto 2



Foto 3



Uggia - Pazzera - BizzarrinoScheda numero: **1149**

Data rilievo: 21/10/2021

LocalizzazioneIndirizzo: **Via Francesca Uggia**Numero civico: **243, 239, 247, 255**Foglio catastale: **30** Particella: **161; 162**

Nome:

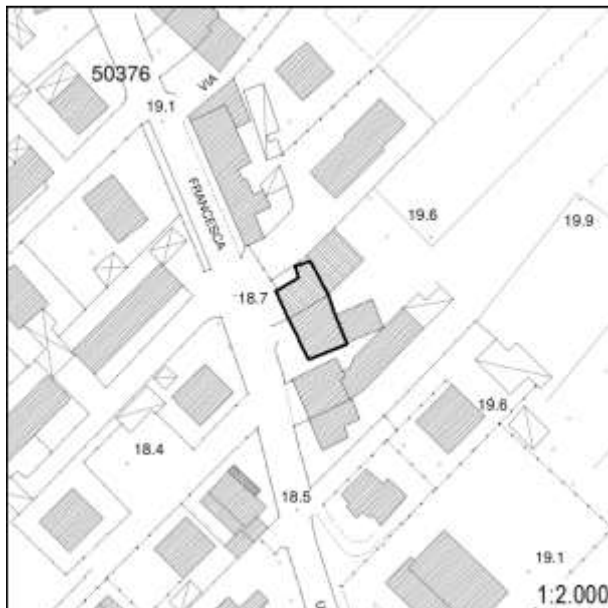
Tipologia edificio

Edificio specialistico

Destinazione d'uso

Residenziale; Commerciale; Produttivo

La destinazione d'uso rappresenta solo un elemento di quadro conoscitivo, senza che ciò costituisca legittimazione alcuna. La legittimità dell'uso del fabbricato è definita dai titoli abilitativi regolarmente ottenuti ovvero se trattasi di edificio di origini remote, dalla documentazione reperibile sull'epoca di costruzione.

**Inserimento ambientale**

Ambientalmente integrato

Numero di piani

Uno/due piani

 Seminterrato - Interrato**Copertura**

A capanna

Stato di conservazione: **Buono****Paramento murario**

Intonaco

Stato di conservazione: **Buono****Infissi**

Infissi in legno; Infissi in metallo

Stato di conservazione: **Buono; Medio****Elementi decorativi**

Assenti

Stato di conservazione: -

Elementi incongrui

-

Degrado

Assente

CLASSIFICAZIONE EDIFICIO**Edifici di scarso valore sotto il profilo storico, architettonico ed ambientale (E.S.V.) - art. 27.4 delle NTA****Elementi di valore e prescrizioni particolari**

-

NOTE

-

Uggia - Pazzera - Bizzarrino

Documentazione fotografica della scheda numero: 1149

Foto 1



Foto 2



Foto 3



Foto 4



Uggia - Pazzera - BizzarrinoScheda numero: **1150**

Data rilievo: 21/10/2021

LocalizzazioneIndirizzo: **Via Francesca Uggia**Numero civico: **259, 271**Foglio catastale: **30** Particella: **165**

Nome:

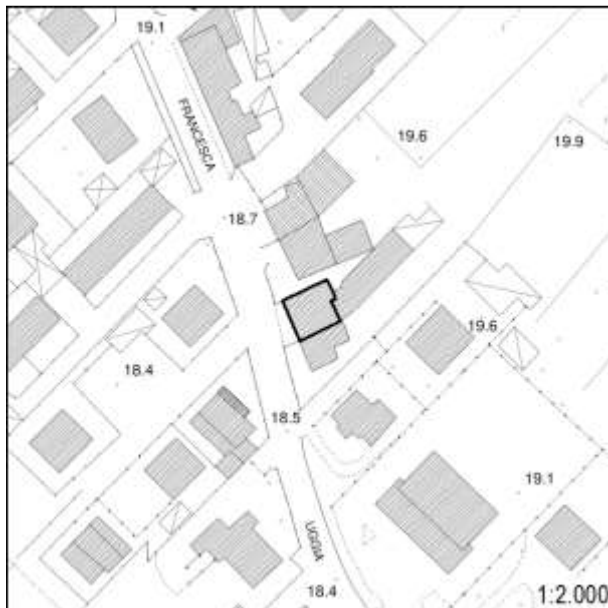
Tipologia edificio

Schiera

Destinazione d'uso

Residenziale; Commerciale

La destinazione d'uso rappresenta solo un elemento di quadro conoscitivo, senza che ciò costituisca legittimazione alcuna. La legittimità dell'uso del fabbricato è definita dai titoli abilitativi regolarmente ottenuti ovvero se trattasi di edificio di origini remote, dalla documentazione reperibile sull'epoca di costruzione.

**Inserimento ambientale**

Ambientalmente integrato

Numero di piani

Due piani

 Seminterrato - Interrato**Copertura**

A capanna

Stato di conservazione: **Buono****Paramento murario**

Intonaco; Pietra a vista

Stato di conservazione: **Buono****Infissi**

Infissi in legno; Infissi in metallo; Avvolgibili

Stato di conservazione: **Buono****Elementi decorativi**

Assenti

Stato di conservazione: -

Elementi incongrui

-

Degrado

Assente

CLASSIFICAZIONE EDIFICIO**Edifici di scarso valore sotto il profilo storico, architettonico ed ambientale (E.S.V.) - art. 27.4 delle NTA****Elementi di valore e prescrizioni particolari**

-

NOTE

-

Uggia - Pazzera - Bizzarrino

Documentazione fotografica della scheda numero: 1150

Foto 1



Foto 2



Foto 3



Uggia - Pazzera - BizzarrinoScheda numero: **1151**

Data rilievo: 21/10/2021

LocalizzazioneIndirizzo: **Via Francesca Uggia**Numero civico: **279**Foglio catastale: **30** Particella: **164**

Nome:

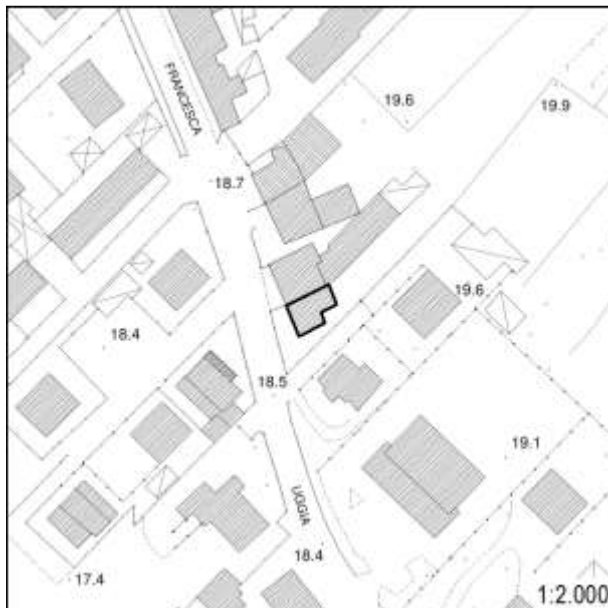
Tipologia edificio

Schiera

Destinazione d'uso

Residenziale

La destinazione d'uso rappresenta solo un elemento di quadro conoscitivo, senza che ciò costituisca legittimazione alcuna. La legittimità dell'uso del fabbricato è definita dai titoli abilitativi regolarmente ottenuti ovvero se trattasi di edificio di origini remote, dalla documentazione reperibile sull'epoca di costruzione.

**Inserimento ambientale**

Ambientalmente integrato

Numero di piani

Due piani

 Seminterrato - Interrato**Copertura**

A capanna

Stato di conservazione: **Buono****Paramento murario**

Intonaco

Stato di conservazione: **Buono****Infissi**

Infissi in legno; Persiane in metallo; Avvolgibili

Stato di conservazione: **Buono****Elementi decorativi**

Assenti

Stato di conservazione: -

Elementi incongrui

-

Degrado

Assente

CLASSIFICAZIONE EDIFICIO**Edifici di scarso valore sotto il profilo storico, architettonico ed ambientale (E.S.V.) - art. 27.4 delle NTA****Elementi di valore e prescrizioni particolari**

-

NOTE

-

Uggia - Pazzera - Bizzarrino

Documentazione fotografica della scheda numero: 1151

Foto 1



Foto 2



Foto 3



Foto 4



Uggia - Pazzera - BizzarrinoScheda numero: **1152**

Data rilievo: 21/10/2021

LocalizzazioneIndirizzo: **Via Francesca Uggia**Numero civico: **322, 326, 330, 332, 338, 344, 348**Foglio catastale: **34** Particella: **12**

Nome:

Tipologia edificio

Edificio mono-bifamiliare

Destinazione d'uso

Residenziale; Commerciale

La destinazione d'uso rappresenta solo un elemento di quadro conoscitivo, senza che ciò costituisca legittimazione alcuna. La legittimità dell'uso del fabbricato è definita dai titoli abilitativi regolarmente ottenuti ovvero se trattasi di edificio di origini remote, dalla documentazione reperibile sull'epoca di costruzione.

**Inserimento ambientale**

Ambientalmente integrato

Numero di piani

Due piani

 Seminterrato - Interrato**Copertura**

A capanna

Stato di conservazione: **Buono****Paramento murario**

Intonaco

Stato di conservazione: **Buono****Infissi**

Infissi in legno; Infissi in metallo; Persiane in metallo

Stato di conservazione: **Buono****Elementi decorativi**

Assenti

Stato di conservazione: -

Elementi incongrui

-

Degrado

Assente

CLASSIFICAZIONE EDIFICIO**Edifici di scarso valore sotto il profilo storico, architettonico ed ambientale (E.S.V.) - art. 27.4 delle NTA****Elementi di valore e prescrizioni particolari**

-

NOTE

-

Uggia - Pazzera - Bizzarrino

Documentazione fotografica della scheda numero: 1152



Foto 1



Foto 2



Foto 3



Foto 4

Foto 5



Uggia - Pazzera - BizzarrinoScheda numero: **1153**

Data rilievo: 21/10/2021

LocalizzazioneIndirizzo: **Via Francesca Uggia**Numero civico: **395**Foglio catastale: **30** Particella: **183**

Nome:

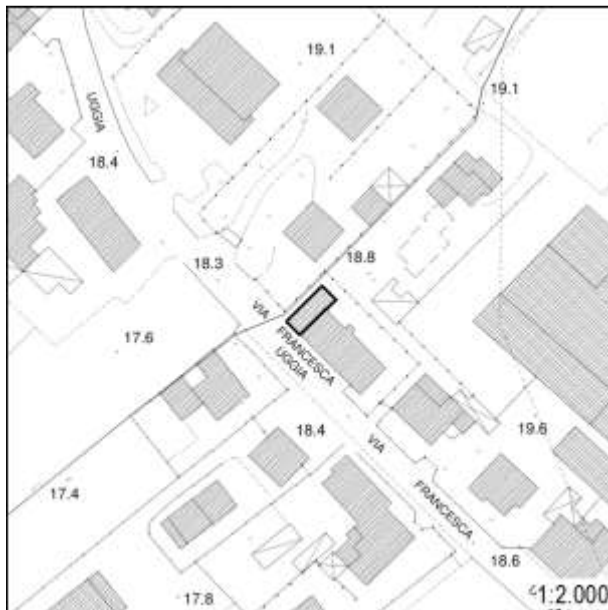
Tipologia edificio

Schiera

Destinazione d'uso

Residenziale

La destinazione d'uso rappresenta solo un elemento di quadro conoscitivo, senza che ciò costituisca legittimazione alcuna. La legittimità dell'uso del fabbricato è definita dai titoli abilitativi regolarmente ottenuti ovvero se trattasi di edificio di origini remote, dalla documentazione reperibile sull'epoca di costruzione.

**Inserimento ambientale**

Ambientalmente integrato

Numero di piani

Due piani

 Seminterrato - Interrato**Copertura**

A falda unica; A capanna

Stato di conservazione: **Buono****Paramento murario**

Intonaco

Stato di conservazione: **Buono****Infissi**

Infissi in legno; Persiane in metallo

Stato di conservazione: **Buono****Elementi decorativi**

Assenti

Stato di conservazione: -

Elementi incongrui

-

Degrado

Assente

CLASSIFICAZIONE EDIFICIO**Edifici di scarso valore sotto il profilo storico, architettonico ed ambientale (E.S.V.) - art. 27.4 delle NTA****Elementi di valore e prescrizioni particolari**

-

NOTE

-

Uggia - Pazzera - Bizzarrino

Documentazione fotografica della scheda numero: 1153

Foto 1



Foto 2



Uggia - Pazzera - BizzarrinoScheda numero: **1154**

Data rilievo: 21/10/2021

LocalizzazioneIndirizzo: **Via Francesca Uggia**Numero civico: **401**Foglio catastale: **30** Particella: **184**

Nome:

Tipologia edificio

Schiera

Destinazione d'uso

Residenziale

La destinazione d'uso rappresenta solo un elemento di quadro conoscitivo, senza che ciò costituisca legittimazione alcuna. La legittimità dell'uso del fabbricato è definita dai titoli abilitativi regolarmente ottenuti ovvero se trattasi di edificio di origini remote, dalla documentazione reperibile sull'epoca di costruzione.

**Inserimento ambientale**

Ambientalmente integrato

Numero di piani

Due piani

 Seminterrato - Interrato**Copertura**

A capanna

Stato di conservazione: **Buono****Paramento murario**

Intonaco

Stato di conservazione: **Buono****Infissi**

Infissi in legno; Persiane in metallo

Stato di conservazione: **Buono****Elementi decorativi**

Assenti

Stato di conservazione: -

Elementi incongrui

-

Degrado

Assente

CLASSIFICAZIONE EDIFICIO**Edifici di scarso valore sotto il profilo storico, architettonico ed ambientale (E.S.V.) - art. 27.4 delle NTA****Elementi di valore e prescrizioni particolari**

-

NOTE

-

Uggia - Pazzera - Bizzarrino

Documentazione fotografica della scheda numero: 1154

Foto 1



Foto 2



Foto 3



Uggia - Pazzera - BizzarrinoScheda numero: **1155**

Data rilievo: 21/10/2021

LocalizzazioneIndirizzo: **Via Francesca Uggia**Numero civico: **405**Foglio catastale: **30** Particella: **184**

Nome:

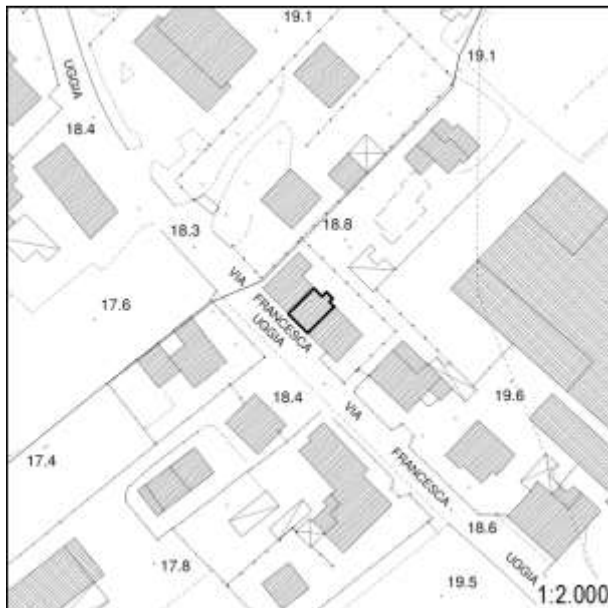
Tipologia edificio

Schiera

Destinazione d'uso

Residenziale

La destinazione d'uso rappresenta solo un elemento di quadro conoscitivo, senza che ciò costituisca legittimazione alcuna. La legittimità dell'uso del fabbricato è definita dai titoli abilitativi regolarmente ottenuti ovvero se trattasi di edificio di origini remote, dalla documentazione reperibile sull'epoca di costruzione.

**Inserimento ambientale**

Ambientalmente integrato

Numero di piani

Tre piani

 Seminterrato - Interrato**Copertura**

A capanna

Stato di conservazione: **Buono****Paramento murario**

Intonaco

Stato di conservazione: **Buono****Infissi**

Infissi in metallo; Persiane in metallo

Stato di conservazione: **Buono****Elementi decorativi**

Assenti

Stato di conservazione: -

Elementi incongrui

Pompa di calore in facciata

Degrado

Assente

CLASSIFICAZIONE EDIFICIO**Edifici di scarso valore sotto il profilo storico, architettonico ed ambientale (E.S.V.) - art. 27.4 delle NTA****Elementi di valore e prescrizioni particolari**

-

NOTE

-

Uggia - Pazzera - Bizzarrino

Documentazione fotografica della scheda numero: 1155

Foto 1



Foto 2



Uggia - Pazzera - Bizzarrino

Scheda numero: **1156**

Data rilievo: 21/10/2021

LocalizzazioneIndirizzo: **Via Francesca Uggia**Numero civico: **411, 415, 421**Foglio catastale: **30** Particella: **199**

Nome:

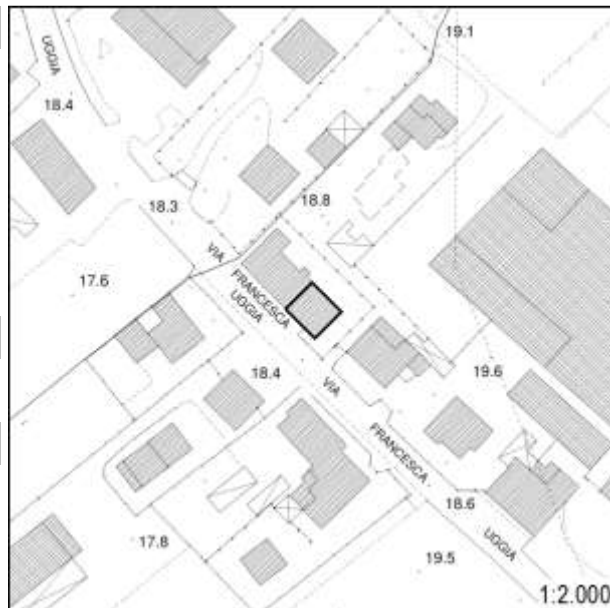
Tipologia edificio

Schiera

Destinazione d'uso

Residenziale

La destinazione d'uso rappresenta solo un elemento di quadro conoscitivo, senza che ciò costituisca legittimazione alcuna. La legittimità dell'uso del fabbricato è definita dai titoli abilitativi regolarmente ottenuti ovvero se trattasi di edificio di origini remote, dalla documentazione reperibile sull'epoca di costruzione.

**Inserimento ambientale**

Ambientalmente integrato

Numero di piani

Due/tre piani

 Seminterrato - Interrato**Copertura**

A capanna

Stato di conservazione: **Buono****Paramento murario**

Intonaco

Stato di conservazione: **Buono; Medio****Infissi**

Infissi in legno; Persiane in metallo

Stato di conservazione: **Buono****Elementi decorativi**

Assenti

Stato di conservazione: **-****Elementi incongrui**

-

Degrado

Assente

CLASSIFICAZIONE EDIFICIO**Edifici di scarso valore sotto il profilo storico, architettonico ed ambientale (E.S.V.) - art. 27.4 delle NTA****Elementi di valore e prescrizioni particolari**

-

NOTE

-

Uggia - Pazzera - Bizzarrino

Documentazione fotografica della scheda numero: 1156

Foto 1



Foto 2



Foto 3



Uggia - Pazzera - Bizzarrino

Scheda numero: **1157**

Data rilievo: 21/10/2021

Localizzazione

Indirizzo: **Via Francesca Uggia**Numero civico: **432**Foglio catastale: **34** Particella: **15, 16**

Nome:

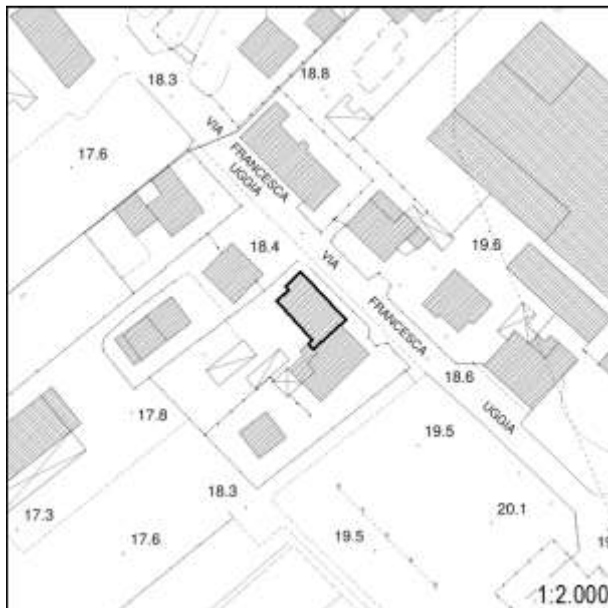
Tipologia edificio

Schiera

Destinazione d'uso

Residenziale

La destinazione d'uso rappresenta solo un elemento di quadro conoscitivo, senza che ciò costituisca legittimazione alcuna. La legittimità dell'uso del fabbricato è definita dai titoli abilitativi regolarmente ottenuti ovvero se trattasi di edificio di origini remote, dalla documentazione reperibile sull'epoca di costruzione.



Inserimento ambientale

Ambientalmente integrato

Numero di piani

Due piani

 Seminterrato - Interrato

Copertura

A semi-padiglione

Stato di conservazione: **Buono**

Paramento murario

Intonaco

Stato di conservazione: **Buono**

Infissi

Infissi in legno; Persiane in metallo

Stato di conservazione: **Buono**

Elementi decorativi

Assenti

Stato di conservazione: -

Elementi incongrui

-

Degrado

Assente

CLASSIFICAZIONE EDIFICIO

Edifici di scarso valore sotto il profilo storico, architettonico ed ambientale (E.S.V.) - art. 27.4 delle NTA

Elementi di valore e prescrizioni particolari

-

NOTE

-

Uggia - Pazzera - Bizzarrino

Documentazione fotografica della scheda numero: 1157



Foto 1



Foto 2



Foto 3

Uggia - Pazzera - Bizzarrino

Scheda numero: **1158**

Data rilievo: 21/01/2021

Localizzazione

Indirizzo: **Via Francesca Uggia**Numero civico: **450, 454A/B/C**Foglio catastale: **34** Particella: **16, 17**

Nome:

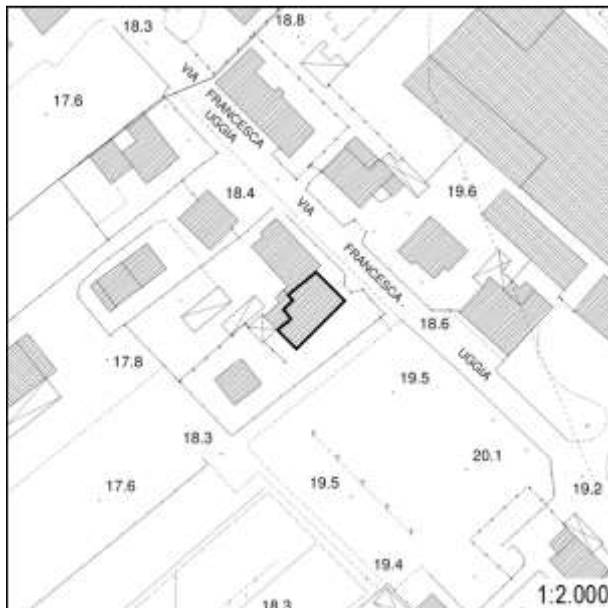
Tipologia edificio

Schiera

Destinazione d'uso

Residenziale

La destinazione d'uso rappresenta solo un elemento di quadro conoscitivo, senza che ciò costituisca legittimazione alcuna. La legittimità dell'uso del fabbricato è definita dai titoli abilitativi regolarmente ottenuti ovvero se trattasi di edificio di origini remote, dalla documentazione reperibile sull'epoca di costruzione.



Inserimento ambientale

Ambientalmente integrato

Numero di piani

Due/tre piani

 Seminterrato - Interrato

Copertura

A capanna

Stato di conservazione: **Buono**

Paramento murario

Intonaco

Stato di conservazione: **Buono**

Infissi

Infissi in legno; Persiane in metallo

Stato di conservazione: **Buono**

Elementi decorativi

Assenti

Stato di conservazione: -

Elementi incongrui

-

Degrado

Assente

CLASSIFICAZIONE EDIFICIO

Edifici di scarso valore sotto il profilo storico, architettonico ed ambientale (E.S.V.) - art. 27.4 delle NTA

Elementi di valore e prescrizioni particolari

-

NOTE

-

Uggia - Pazzera - Bizzarrino

Documentazione fotografica della scheda numero: 1158



Uggia - Pazzera - Bizzarrino

Scheda numero: **1159**

Data rilievo: 21/10/2021

LocalizzazioneIndirizzo: **Via Francesca Uggia**Numero civico: **429, 437, 449**Foglio catastale: **30** Particella: **185**

Nome:

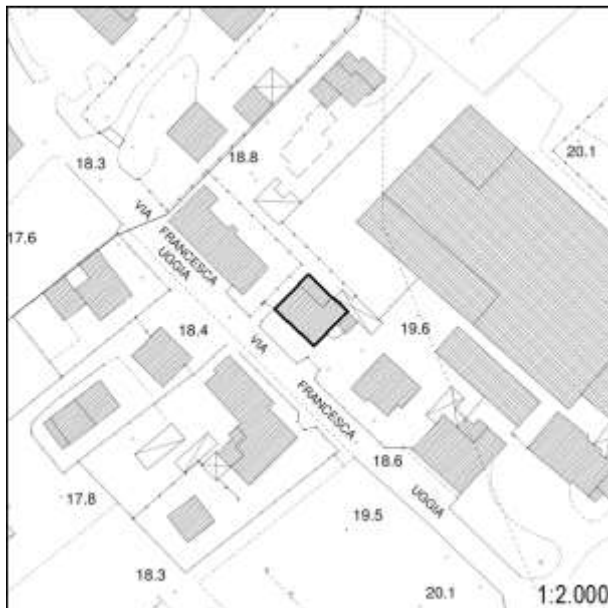
Tipologia edificio

Edificio mono-bifamiliare

Destinazione d'uso

Residenziale

La destinazione d'uso rappresenta solo un elemento di quadro conoscitivo, senza che ciò costituisca legittimazione alcuna. La legittimità dell'uso del fabbricato è definita dai titoli abilitativi regolarmente ottenuti ovvero se trattasi di edificio di origini remote, dalla documentazione reperibile sull'epoca di costruzione.

**Inserimento ambientale**

Ambientalmente integrato

Numero di piani

Due piani

 Seminterrato - Interrato**Copertura**

A falda unica; A capanna

Stato di conservazione: **Buono****Paramento murario**

Intonaco

Stato di conservazione: **Buono****Infissi**

Infissi in legno; Infissi in metallo; Persiane in legno; Persiane in metallo

Stato di conservazione: **Buono****Elementi decorativi**

Assenti

Stato di conservazione: -

Elementi incongrui

-

Degrado

Assente

CLASSIFICAZIONE EDIFICIO**Edifici di scarso valore sotto il profilo storico, architettonico ed ambientale (E.S.V.) - art. 27.4 delle NTA****Elementi di valore e prescrizioni particolari**

-

NOTE

-

Uggia - Pazzera - Bizzarrino

Documentazione fotografica della scheda numero: 1159

Foto 1



Foto 2



Foto 3



Foto 4



Uggia - Pazzera - BizzarrinoScheda numero: **1160**

Data rilievo: 21/10/2021

LocalizzazioneIndirizzo: **Via di Caliano**Numero civico: **89A**Foglio catastale: **30** Particella: **219**

Nome:

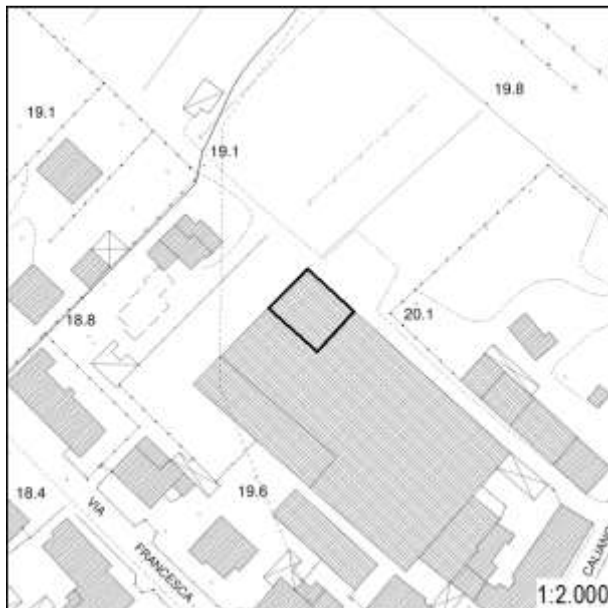
Tipologia edificio

Edificio specialistico

Destinazione d'uso

Produttivo

La destinazione d'uso rappresenta solo un elemento di quadro conoscitivo, senza che ciò costituisca legittimazione alcuna. La legittimità dell'uso del fabbricato è definita dai titoli abilitativi regolarmente ottenuti ovvero se trattasi di edificio di origini remote, dalla documentazione reperibile sull'epoca di costruzione.

**Inserimento ambientale**

Ambientalmente integrato

Numero di piani

Un piano

 Seminterrato - Interrato**Copertura**

A volta

Stato di conservazione: **Pessimo****Paramento murario**

Pietra a vista; Laterizio a vista

Stato di conservazione: **Medio****Infissi**

Infissi in metallo

Stato di conservazione: **Medio****Elementi decorativi**

Assenti

Stato di conservazione: -

Elementi incongrui

-

Degrado

Carenza di manutenzione

CLASSIFICAZIONE EDIFICIO**Edifici di scarso valore sotto il profilo storico, architettonico ed ambientale (E.S.V.) - art. 27.4 delle NTA****Elementi di valore e prescrizioni particolari**

-

NOTE

-

Uggia - Pazzera - Bizzarrino

Documentazione fotografica della scheda numero: 1160

Foto 1



Foto 2



Foto 3



Uggia - Pazzera - BizzarrinoScheda numero: **1161**

Data rilievo: 21/10/2021

LocalizzazioneIndirizzo: **Via Francesca Uggia**Numero civico: **483, 487, 495**Foglio catastale: **30** Particella: **187**

Nome:

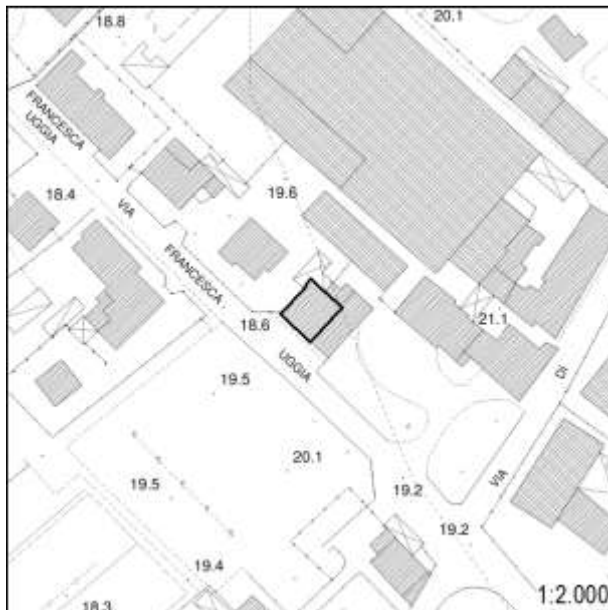
Tipologia edificio

Schiera

Destinazione d'uso

Residenziale

La destinazione d'uso rappresenta solo un elemento di quadro conoscitivo, senza che ciò costituisca legittimazione alcuna. La legittimità dell'uso del fabbricato è definita dai titoli abilitativi regolarmente ottenuti ovvero se trattasi di edificio di origini remote, dalla documentazione reperibile sull'epoca di costruzione.

**Inserimento ambientale**

Ambientalmente integrato

Numero di piani

Due piani

 Seminterrato - Interrato**Copertura**

A capanna

Stato di conservazione: **Buono****Paramento murario**

Intonaco

Stato di conservazione: **Buono****Infissi**

Infissi in legno; Persiane in legno

Stato di conservazione: **Buono****Elementi decorativi**

Assenti

Stato di conservazione: -

Elementi incongrui

-

Degrado

Assente

CLASSIFICAZIONE EDIFICIO**Edifici di scarso valore sotto il profilo storico, architettonico ed ambientale (E.S.V.) - art. 27.4 delle NTA****Elementi di valore e prescrizioni particolari**

-

NOTE

-

Uggia - Pazzera - Bizzarrino

Documentazione fotografica della scheda numero: 1161

Foto 1



Foto 2



Foto 3



Uggia - Pazzera - BizzarrinoScheda numero: **1162**

Data rilievo: 21/10/2021

LocalizzazioneIndirizzo: **Via Francesca Uggia**Numero civico: **495**Foglio catastale: **30** Particella: **107, 187**

Nome:

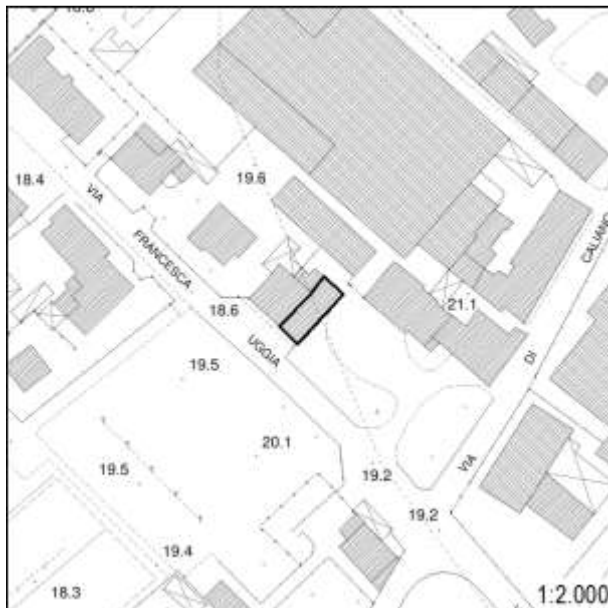
Tipologia edificio

Schiera

Destinazione d'uso

Residenziale

La destinazione d'uso rappresenta solo un elemento di quadro conoscitivo, senza che ciò costituisca legittimazione alcuna. La legittimità dell'uso del fabbricato è definita dai titoli abilitativi regolarmente ottenuti ovvero se trattasi di edificio di origini remote, dalla documentazione reperibile sull'epoca di costruzione.

**Inserimento ambientale**

Ambientalmente integrato

Numero di piani

Due piani

 Seminterrato - Interrato**Copertura**

A falde sfalsate

Stato di conservazione: **Buono****Paramento murario**

Intonaco

Stato di conservazione: **Buono****Infissi**

Infissi in legno; Persiane in metallo

Stato di conservazione: **Buono****Elementi decorativi**

Assenti

Stato di conservazione: -

Elementi incongrui

-

Degrado

Assente

CLASSIFICAZIONE EDIFICIO**Edifici di scarso valore sotto il profilo storico, architettonico ed ambientale (E.S.V.) - art. 27.4 delle NTA****Elementi di valore e prescrizioni particolari**

-

NOTE

-

Uggia - Pazzera - Bizzarrino

Documentazione fotografica della scheda numero: 1162

Foto 1



Foto 2



Foto 3



Foto 4



Uggia - Pazzera - Bizzarrino

Scheda numero: **1163**

Data rilievo: 21/10/2021

Localizzazione

Indirizzo: **Via Francesca Uggia**Numero civico: **530, 534, 542, 546**Foglio catastale: **34** Particella: **21**

Nome:

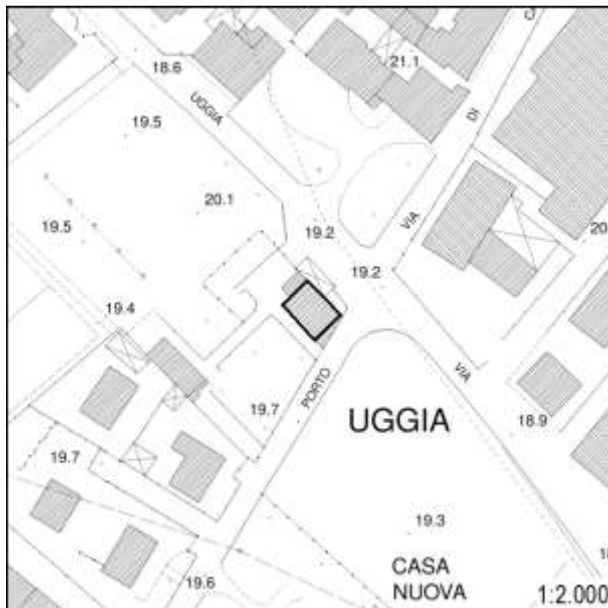
Tipologia edificio

Edificio mono-bifamiliare

Destinazione d'uso

Residenziale; Commerciale

La destinazione d'uso rappresenta solo un elemento di quadro conoscitivo, senza che ciò costituisca legittimazione alcuna. La legittimità dell'uso del fabbricato è definita dai titoli abilitativi regolarmente ottenuti ovvero se trattasi di edificio di origini remote, dalla documentazione reperibile sull'epoca di costruzione.



Inserimento ambientale

Ambientalmente integrato

Numero di piani

Tre piani

 Seminterrato - Interrato

Copertura

A padiglione

Stato di conservazione: **Buono**

Paramento murario

Intonaco

Stato di conservazione: **Medio**

Infissi

Infissi in legno; Infissi in metallo; Avvolgibili

Stato di conservazione: **Buono**

Elementi decorativi

Assenti

Stato di conservazione: -

Elementi incongrui

-

Degrado

Carenza di manutenzione

CLASSIFICAZIONE EDIFICIO

Edifici di scarso valore sotto il profilo storico, architettonico ed ambientale (E.S.V.) - art. 27.4 delle NTA

Elementi di valore e prescrizioni particolari

-

NOTE

-

Uggia - Pazzera - Bizzarrino

Documentazione fotografica della scheda numero: 1163

Foto 1



Foto 2



Foto 3



Foto 4



Uggia - Pazzera - Bizzarrino

Scheda numero: **1164**

Data rilievo: 21/10/2021

LocalizzazioneIndirizzo: **Via Francesca Uggia**Numero civico: **523, 531**Foglio catastale: **30** Particella: **193**

Nome:

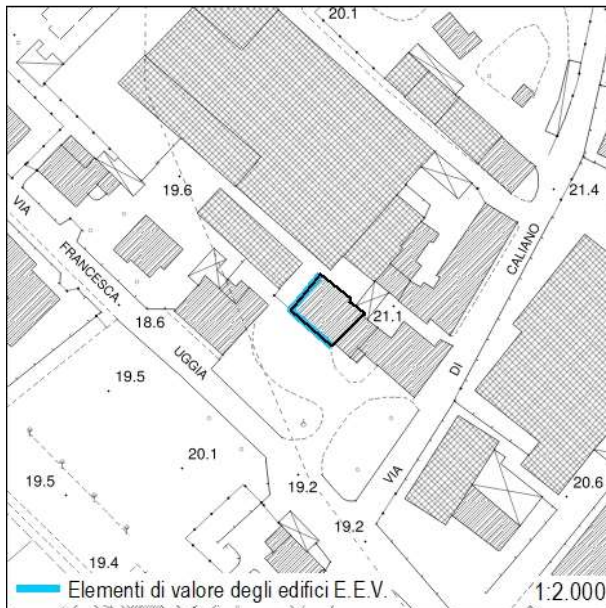
Tipologia edificio

Schiera

Destinazione d'uso

Residenziale

La destinazione d'uso rappresenta solo un elemento di quadro conoscitivo, senza che ciò costituisca legittimazione alcuna. La legittimità dell'uso del fabbricato è definita dai titoli abilitativi regolarmente ottenuti ovvero se trattasi di edificio di origini remote, dalla documentazione reperibile sull'epoca di costruzione.

**Inserimento ambientale**

Ambientalmente integrato

Numero di piani

Due piani

 Seminterrato - Interrato**Copertura**

A capanna

Stato di conservazione: **Buono****Paramento murario**

Pietra a vista

Stato di conservazione: **Buono****Infissi**

Infissi in legno; Persiane in legno

Stato di conservazione: **Buono****Elementi decorativi**

Assenti

Stato di conservazione: -

Elementi incongrui

-

Degrado

Assente

CLASSIFICAZIONE EDIFICIO**Edifici con elementi di valore sotto il profilo storico, architettonico e ambientale (E.E.V.) - art. 27.3 delle NTA****Elementi di valore e prescrizioni particolari**

L'impaginato regolare della facciate principali (NO e SO) rappresenta elemento di valore per il fabbricato

NOTE

-

Uggia - Pazzera - Bizzarrino

Documentazione fotografica della scheda numero: 1164

Foto 1



Foto 2



Foto 3



Foto 4



Uggia - Pazzera - BizzarrinoScheda numero: **1165**

Data rilievo: 21/10/2021

LocalizzazioneIndirizzo: **Via Francesca Uggia**

Numero civico: -

Foglio catastale: 30 Particella: 193

Nome:

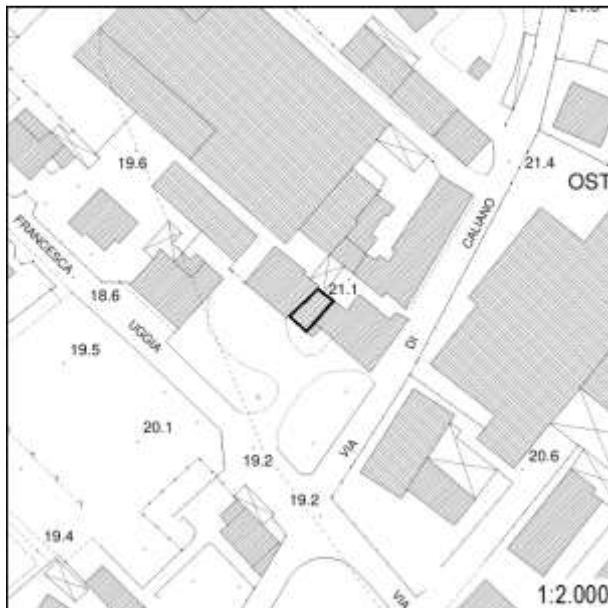
Tipologia edificio

Schiera

Destinazione d'uso

Residenziale

La destinazione d'uso rappresenta solo un elemento di quadro conoscitivo, senza che ciò costituisca legittimazione alcuna. La legittimità dell'uso del fabbricato è definita dai titoli abilitativi regolarmente ottenuti ovvero se trattasi di edificio di origini remote, dalla documentazione reperibile sull'epoca di costruzione.

**Inserimento ambientale**

Ambientalmente integrato

Numero di piani

Due piani

 Seminterrato - Interrato**Copertura**

A capanna

Stato di conservazione: **Buono****Paramento murario**

Intonaco

Stato di conservazione: **Buono****Infissi**

Infissi in legno; Persiane in legno

Stato di conservazione: **Buono****Elementi decorativi**

Assenti

Stato di conservazione: -

Elementi incongrui

-

Degrado

Assente

CLASSIFICAZIONE EDIFICIO**Edifici con elementi di valore sotto il profilo storico, architettonico e ambientale (E.E.V.) - art. 27.3 delle NTA****Elementi di valore e prescrizioni particolari**

L'epoca costruttiva rappresenta elemento di valore per l'edificio.

NOTE

Edificio presente al Catasto Leopoldino. Il toponimo nel Catasto Leopoldino è "L'Uggia".

Uggia - Pazzera - Bizzarrino

Documentazione fotografica della scheda numero: 1165

Foto 1



Foto 2



Uggia - Pazzera - BizzarrinoScheda numero: **1166**

Data rilievo: 21/10/2021

LocalizzazioneIndirizzo: **Via Francesca Uggia**Numero civico: **535**Foglio catastale: **30** Particella: **191**

Nome:

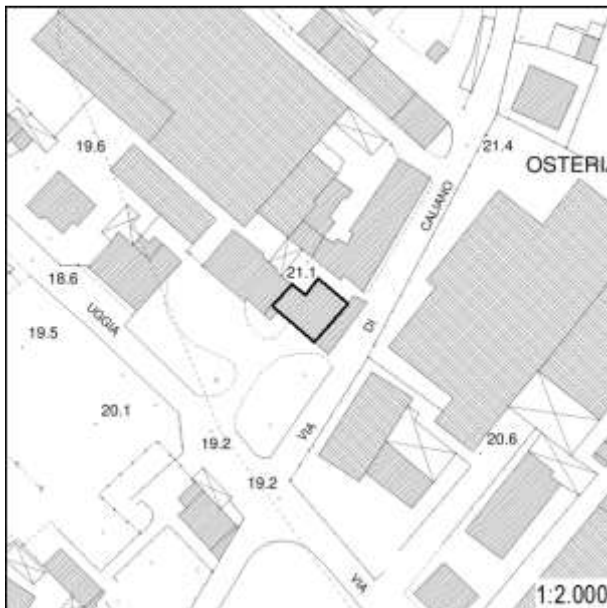
Tipologia edificio

Schiera

Destinazione d'uso

Residenziale

La destinazione d'uso rappresenta solo un elemento di quadro conoscitivo, senza che ciò costituisca legittimazione alcuna. La legittimità dell'uso del fabbricato è definita dai titoli abilitativi regolarmente ottenuti ovvero se trattasi di edificio di origini remote, dalla documentazione reperibile sull'epoca di costruzione.

**Inserimento ambientale**

Ambientalmente integrato

Numero di piani

Due piani

 Seminterrato - Interrato**Copertura**

A capanna

Stato di conservazione: **Buono****Paramento murario**

Intonaco

Stato di conservazione: **Buono****Infissi**

Infissi in legno; Infissi in metallo; Persiane in legno; Persiane in metallo

Stato di conservazione: **Buono****Elementi decorativi**

Assenti

Stato di conservazione: -

Elementi incongrui

-

Degrado

Assente

CLASSIFICAZIONE EDIFICIO**Edifici con elementi di valore sotto il profilo storico, architettonico e ambientale (E.E.V.) - art. 27.3 delle NTA****Elementi di valore e prescrizioni particolari**

L'epoca costruttiva rappresenta elemento di valore per l'edificio.

NOTE

Edificio presente al Catasto Leopoldino. Il toponimo nel Catasto Leopoldino è "L'Uggia".

Uggia - Pazzera - Bizzarrino

Documentazione fotografica della scheda numero: 1166

Foto 1



Foto 2



Foto 3



Uggia - Pazzera - BizzarrinoScheda numero: **1167**

Data rilievo: 21/10/2021

LocalizzazioneIndirizzo: **Via di Caliano**Numero civico: **33**Foglio catastale: **30** Particella: **195**

Nome:

Tipologia edificio

Schiera

Destinazione d'uso

Residenziale

La destinazione d'uso rappresenta solo un elemento di quadro conoscitivo, senza che ciò costituisca legittimazione alcuna. La legittimità dell'uso del fabbricato è definita dai titoli abilitativi regolarmente ottenuti ovvero se trattasi di edificio di origini remote, dalla documentazione reperibile sull'epoca di costruzione.

**Inserimento ambientale**

Ambientalmente integrato

Numero di piani

Due piani

 Seminterrato - Interrato**Copertura**

A semi-padiglione

Stato di conservazione: **Buono****Paramento murario**

Intonaco

Stato di conservazione: **Buono****Infissi**

Infissi in legno; Persiane in legno

Stato di conservazione: **Buono****Elementi decorativi**

Assenti

Stato di conservazione: -

Elementi incongrui

-

Degrado

Assente

CLASSIFICAZIONE EDIFICIO**Edifici con elementi di valore sotto il profilo storico, architettonico e ambientale (E.E.V.) - art. 27.3 delle NTA****Elementi di valore e prescrizioni particolari**

L'epoca costruttiva rappresenta elemento di valore per l'edificio.

NOTE

Edificio presente al Catasto Leopoldino. Il toponimo nel Catasto Leopoldino è "L'Uggia".

Uggia - Pazzera - Bizzarrino

Documentazione fotografica della scheda numero: 1167



Foto 1



Foto 2



Foto 3

Uggia - Pazzera - BizzarrinoScheda numero: **1168**

Data rilievo: 21/10/2021

LocalizzazioneIndirizzo: **Via di Caliano**Numero civico: **41, 47**Foglio catastale: **30** Particella: **194**

Nome:

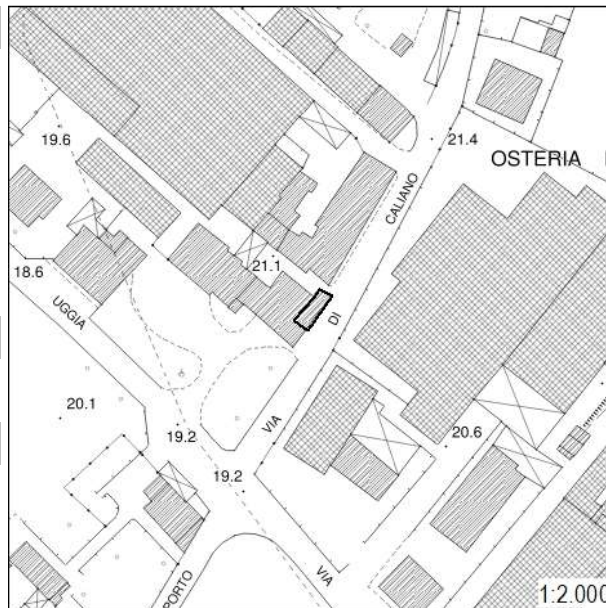
Tipologia edificio

Schiera

Destinazione d'uso

Residenziale

La destinazione d'uso rappresenta solo un elemento di quadro conoscitivo, senza che ciò costituisca legittimazione alcuna. La legittimità dell'uso del fabbricato è definita dai titoli abilitativi regolarmente ottenuti ovvero se trattasi di edificio di origini remote, dalla documentazione reperibile sull'epoca di costruzione.

**Inserimento ambientale**

Ambientalmente integrato

Numero di piani

Due piani

 Seminterrato - Interrato**Copertura**

A capanna

Stato di conservazione: **Buono****Paramento murario**

Intonaco

Stato di conservazione: **Buono****Infissi**

Infissi in metallo; Persiane in metallo

Stato di conservazione: **Buono****Elementi decorativi**

Assenti

Stato di conservazione: **-****Elementi incongrui**

-

Degrado

Assente

CLASSIFICAZIONE EDIFICIO**Edifici con elementi di valore sotto il profilo storico, architettonico e ambientale (E.E.V.) - art. 27.3 delle NTA****Elementi di valore e prescrizioni particolari**

L'epoca costruttiva rappresenta elemento di valore per l'edificio.

NOTE

Edificio presente al Catasto Leopoldino. Il toponimo nel Catasto Leopoldino è "L'Uggia".

Uggia - Pazzera - Bizzarrino

Documentazione fotografica della scheda numero: 1168

Foto 1



Foto 2



Foto 3



Foto 4



Uggia - Pazzera - BizzarrinoScheda numero: **1169**

Data rilievo: 21/10/2021

LocalizzazioneIndirizzo: **Via di Caliano**Numero civico: **55, 59, 63, 69, 73, 79**Foglio catastale: **30** Particella: **190, 237**

Nome:

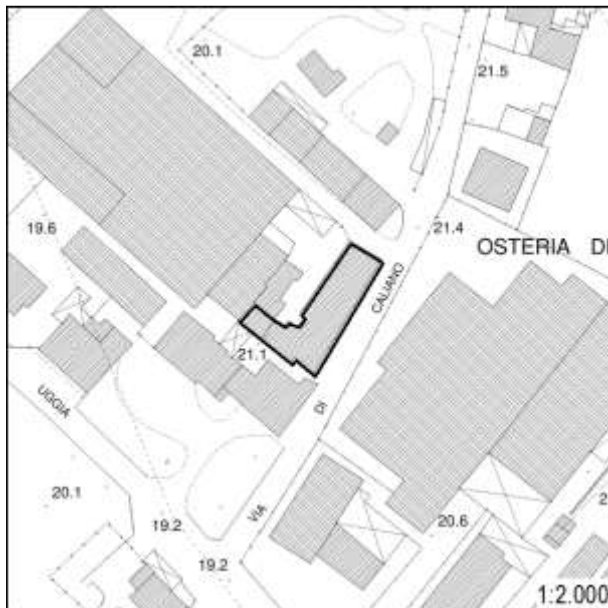
Tipologia edificio

Edificio plurifamiliare

Destinazione d'uso

Residenziale

La destinazione d'uso rappresenta solo un elemento di quadro conoscitivo, senza che ciò costituisca legittimazione alcuna. La legittimità dell'uso del fabbricato è definita dai titoli abilitativi regolarmente ottenuti ovvero se trattasi di edificio di origini remote, dalla documentazione reperibile sull'epoca di costruzione.

**Inserimento ambientale**

Ambientalmente integrato

Numero di piani

Due piani

 Seminterrato - Interrato**Copertura**

A falda unica; A capanna

Stato di conservazione: **Buono****Paramento murario**

Intonaco

Stato di conservazione: **Buono****Infissi**

Infissi in legno; Infissi in metallo; Persiane in metallo

Stato di conservazione: **Medio****Elementi decorativi**

Assenti

Stato di conservazione: -

Elementi incongrui

-

Degrado

Assente

CLASSIFICAZIONE EDIFICIO**Edifici di scarso valore sotto il profilo storico, architettonico ed ambientale (E.S.V.) - art. 27.4 delle NTA****Elementi di valore e prescrizioni particolari**

-

NOTE

-

Uggia - Pazzera - Bizzarrino

Documentazione fotografica della scheda numero: 1169

Foto 1



Foto 2



Foto 3



Foto 4





Foto 5



Foto 6

Uggia - Pazzera - Bizzarrino

Scheda numero: **1170**

Data rilievo: 21/10/2021

Localizzazione

Indirizzo: **Via di Caliano**Numero civico: **107**Foglio catastale: **30** Particella: **129**

Nome:

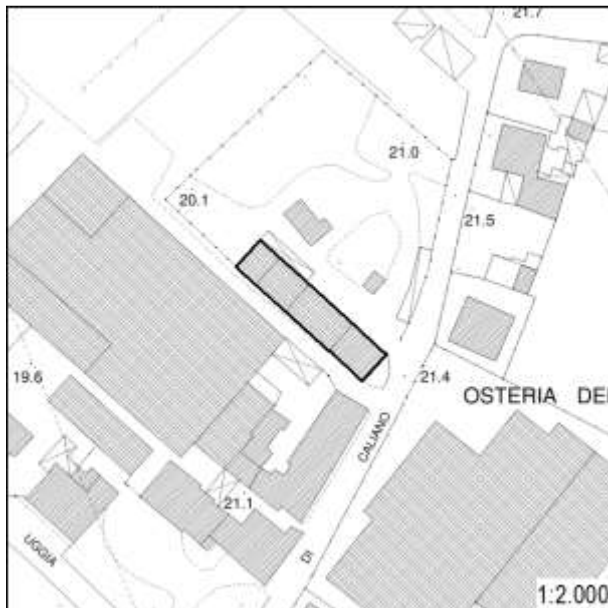
Tipologia edificio

Edificio specialistico

Destinazione d'uso

Produttivo

La destinazione d'uso rappresenta solo un elemento di quadro conoscitivo, senza che ciò costituisca legittimazione alcuna. La legittimità dell'uso del fabbricato è definita dai titoli abilitativi regolarmente ottenuti ovvero se trattasi di edificio di origini remote, dalla documentazione reperibile sull'epoca di costruzione.



Inserimento ambientale

Ambientalmente integrato

Numero di piani

Un piano

 Seminterrato - Interrato

Copertura

A capanna

Stato di conservazione: **Buono; Medio**

Paramento murario

Intonaco; Pietra a vista

Stato di conservazione: **Buono; Medio**

Infissi

Infissi in metallo

Stato di conservazione: **Medio**

Elementi decorativi

Assenti

Stato di conservazione: -

Elementi incongrui

-

Degrado

Assente

CLASSIFICAZIONE EDIFICIO

Edifici di scarso valore sotto il profilo storico, architettonico ed ambientale (E.S.V.) - art. 27.4 delle NTA

Elementi di valore e prescrizioni particolari

-

NOTE

-

Uggia - Pazzera - Bizzarrino

Documentazione fotografica della scheda numero: 1170

Foto 1



Foto 2



Foto 3



Foto 4



Uggia - Pazzera - Bizzarrino

Scheda numero: **1171**

Data rilievo: 21/10/2021

Localizzazione

Indirizzo: Via del porto

Numero civico: 87

Foglio catastale: 34 Particella: 61

Nome:

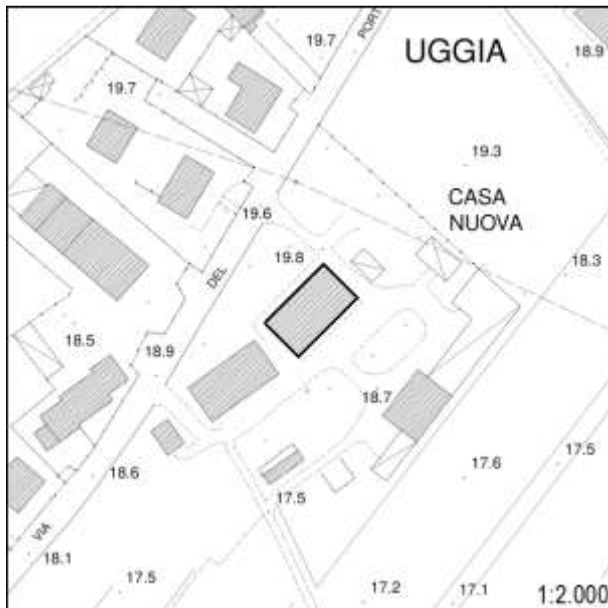
Tipologia edificio

Casa colonica

Destinazione d'uso

Residenziale; Agricolo

La destinazione d'uso rappresenta solo un elemento di quadro conoscitivo, senza che ciò costituisca legittimazione alcuna. La legittimità dell'uso del fabbricato è definita dai titoli abilitativi regolarmente ottenuti ovvero se trattasi di edificio di origini remote, dalla documentazione reperibile sull'epoca di costruzione.



Inserimento ambientale

Ambientalmente integrato

Numero di piani

Due piani

 Seminterrato - Interrato

Copertura

A padiglione

Stato di conservazione: **Buono**

Paramento murario

Intonaco

Stato di conservazione: **Pessimo**

Infissi

Infissi in legno; Infissi in metallo; Persiane in legno

Stato di conservazione: **Buono**

Elementi decorativi

Stemma

Stato di conservazione: **Buono**

Elementi incongrui

-

Degrado

Carenza di manutenzione

CLASSIFICAZIONE EDIFICIO

Edifici di valore sotto il profilo storico, architettonico e ambientale (E.Va.) - art. 27.2 delle NTA

Elementi di valore e prescrizioni particolari

-

NOTE

Edificio presente al Catasto Leopoldino

Foto 1



Foto 2



Foto 3



Foto 4



Foto 5



Foto 6



Foto 7



Foto 8



Foto 9



Uggia - Pazzera - Bizzarrino

Scheda numero: **1172**

Data rilievo: 21/10/2021

Localizzazione

Indirizzo: Via del porto

Numero civico: 141

Foglio catastale: 34 Particella: 61

Nome:

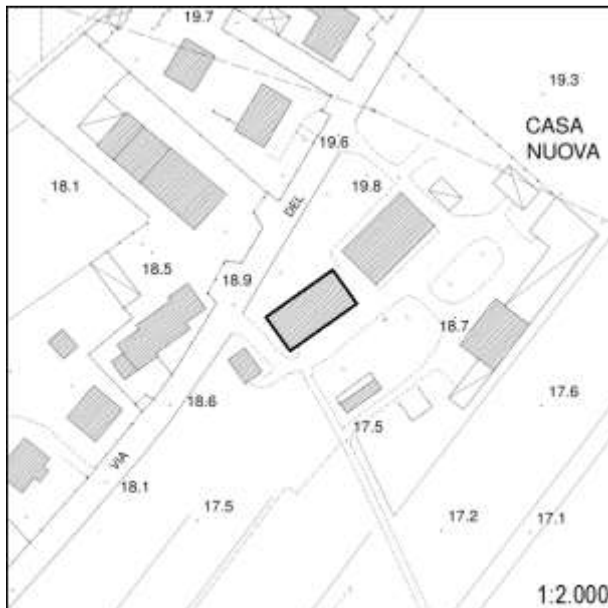
Tipologia edificio

Casa colonica

Destinazione d'uso

Residenziale; Agricolo

La destinazione d'uso rappresenta solo un elemento di quadro conoscitivo, senza che ciò costituisca legittimazione alcuna. La legittimità dell'uso del fabbricato è definita dai titoli abilitativi regolarmente ottenuti ovvero se trattasi di edificio di origini remote, dalla documentazione reperibile sull'epoca di costruzione.



Inserimento ambientale

Ambientalmente integrato

Numero di piani

Due piani

 Seminterrato - Interrato

Copertura

A capanna

Stato di conservazione: **Medio**

Paramento murario

Intonaco

Stato di conservazione: **Pessimo**

Infissi

Infissi in legno

Stato di conservazione: **Medio; Pessimo**

Elementi decorativi

Stemma

Stato di conservazione: **Medio**

Elementi incongrui

-

Degrado

Carenza di manutenzione

CLASSIFICAZIONE EDIFICIO

Edifici di valore sotto il profilo storico, architettonico e ambientale (E.Va.) - art. 27.2 delle NTA

Elementi di valore e prescrizioni particolari

-

NOTE

Edificio presente al Catasto Leopoldino

Foto 1



Foto 2



Foto 3



Foto 4





Uggia - Pazzera - BizzarrinoScheda numero: **1173**

Data rilievo: 21/10/2021

LocalizzazioneIndirizzo: **Via del porto**Numero civico: **150**Foglio catastale: **34** Particella: **33**

Nome:

Tipologia edificio

Schiera

Destinazione d'uso

Residenziale

La destinazione d'uso rappresenta solo un elemento di quadro conoscitivo, senza che ciò costituisca legittimazione alcuna. La legittimità dell'uso del fabbricato è definita dai titoli abilitativi regolarmente ottenuti ovvero se trattasi di edificio di origini remote, dalla documentazione reperibile sull'epoca di costruzione.

**Inserimento ambientale**

Ambientalmente integrato

Numero di piani

Due piani

 Seminterrato - Interrato**Copertura**

A capanna

Stato di conservazione: **Buono****Paramento murario**

Intonaco

Stato di conservazione: **Buono****Infissi**

Infissi in legno; Infissi in metallo; Persiane in legno

Stato di conservazione: **Buono****Elementi decorativi**

Assenti

Stato di conservazione: -

Elementi incongrui

-

Degrado

Assente

CLASSIFICAZIONE EDIFICIO**Edifici di scarso valore sotto il profilo storico, architettonico ed ambientale (E.S.V.) - art. 27.4 delle NTA****Elementi di valore e prescrizioni particolari**

-

NOTE

-



Foto 1



Foto 2



Foto 3



Foto 4

Uggia - Pazzera - Bizzarrino

Scheda numero: **1174**

Data rilievo: 21/10/2021

Localizzazione

Indirizzo: Via del porto

Numero civico: 166

Foglio catastale: 34 Particella: 34

Nome:

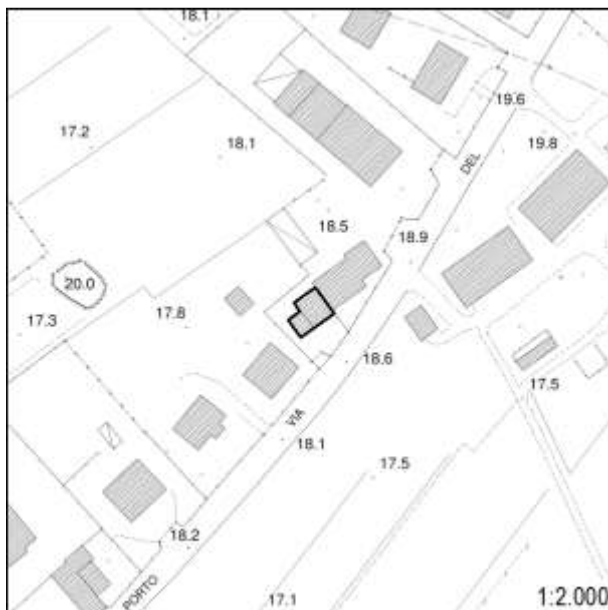
Tipologia edificio

Schiera

Destinazione d'uso

Residenziale

La destinazione d'uso rappresenta solo un elemento di quadro conoscitivo, senza che ciò costituisca legittimazione alcuna. La legittimità dell'uso del fabbricato è definita dai titoli abilitativi regolarmente ottenuti ovvero se trattasi di edificio di origini remote, dalla documentazione reperibile sull'epoca di costruzione.



Inserimento ambientale

Ambientalmente integrato

Numero di piani

Due piani

 Seminterrato - Interrato

Copertura

A capanna

Stato di conservazione: **Buono**

Paramento murario

Intonaco

Stato di conservazione: **Buono**

Infissi

Infissi in legno; Persiane in metallo

Stato di conservazione: **Buono**

Elementi decorativi

Assenti

Stato di conservazione: -

Elementi incongrui

-

Degrado

Assente

CLASSIFICAZIONE EDIFICIO

Edifici di scarso valore sotto il profilo storico, architettonico ed ambientale (E.S.V.) - art. 27.4 delle NTA

Elementi di valore e prescrizioni particolari

-

NOTE

-

Uggia - Pazzera - Bizzarrino

Documentazione fotografica della scheda numero: 1174



Foto 1



Foto 2



Foto 3

Uggia - Pazzera - Bizzarrino

Scheda numero: **1175**

Data rilievo: 21/10/2021

Localizzazione

Indirizzo: **Via del porto**Numero civico: **268**Foglio catastale: **34** Particella: **38**

Nome:

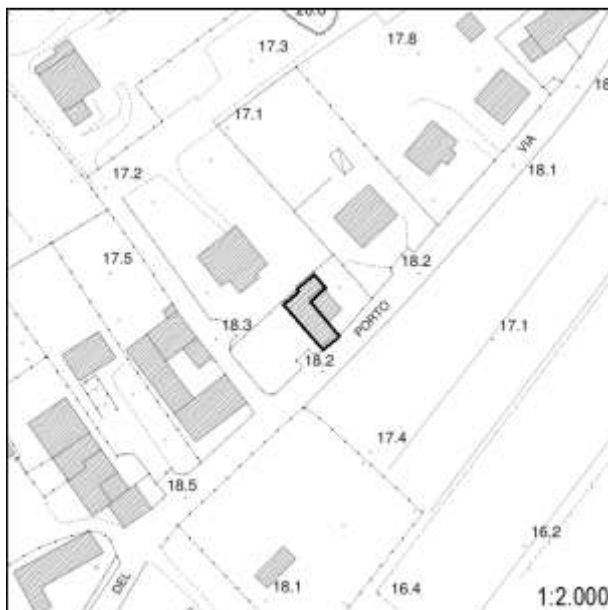
Tipologia edificio

Edificio mono-bifamiliare

Destinazione d'uso

Residenziale

La destinazione d'uso rappresenta solo un elemento di quadro conoscitivo, senza che ciò costituisca legittimazione alcuna. La legittimità dell'uso del fabbricato è definita dai titoli abilitativi regolarmente ottenuti ovvero se trattasi di edificio di origini remote, dalla documentazione reperibile sull'epoca di costruzione.



Inserimento ambientale

Ambientalmente integrato

Numero di piani

Due piani

 Seminterrato - Interrato

Copertura

A capanna; Piana

Stato di conservazione: **Buono; Medio**

Paramento murario

Intonaco

Stato di conservazione: **Lavori in corso**

Infissi

Infissi in legno; Infissi in metallo; Persiane in metallo

Stato di conservazione: **Buono**

Elementi decorativi

Assenti

Stato di conservazione: **-**

Elementi incongrui

-

Degrado

Assente

CLASSIFICAZIONE EDIFICIO

Edifici di scarso valore sotto il profilo storico, architettonico ed ambientale (E.S.V.) - art. 27.4 delle NTA

Elementi di valore e prescrizioni particolari

-

NOTE

Porzione di edificio presente al Catasto Leopoldino

Uggia - Pazzera - Bizzarrino

Documentazione fotografica della scheda numero: 1175



Foto 1



Foto 2



Foto 3



Foto 4

Uggia - Pazzera - Bizzarrino

Scheda numero: **1176**

Data rilievo: 21/10/2021

LocalizzazioneIndirizzo: **Via del porto**Numero civico: **294, 302**Foglio catastale: **34** Particella: **41**

Nome:

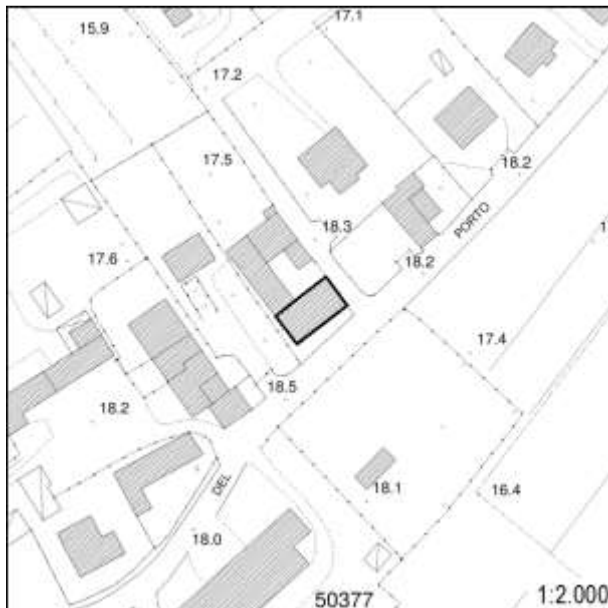
Tipologia edificio

Edificio mono-bifamiliare

Destinazione d'uso

Residenziale

La destinazione d'uso rappresenta solo un elemento di quadro conoscitivo, senza che ciò costituisca legittimazione alcuna. La legittimità dell'uso del fabbricato è definita dai titoli abilitativi regolarmente ottenuti ovvero se trattasi di edificio di origini remote, dalla documentazione reperibile sull'epoca di costruzione.

**Inserimento ambientale**

Ambientalmente integrato

Numero di piani

Due piani

 Seminterrato - Interrato**Copertura**

A padiglione

Stato di conservazione: **Buono****Paramento murario**

Intonaco

Stato di conservazione: **Lavori in corso****Infissi**

Infissi in legno; Persiane in legno; Assenti

Stato di conservazione: **Buono; Lavori in corso****Elementi decorativi**

Assenti

Stato di conservazione: -

Elementi incongrui

-

Degrado

Assente

CLASSIFICAZIONE EDIFICIO**Edifici di scarso valore sotto il profilo storico, architettonico ed ambientale (E.S.V.) - art. 27.4 delle NTA****Elementi di valore e prescrizioni particolari**

-

NOTE

-

Uggia - Pazzera - Bizzarrino

Documentazione fotografica della scheda numero: 1176



Foto 1



Foto 2



Foto 3



Foto 4

Uggia - Pazzera - Bizzarrino

Scheda numero: **1177**

Data rilievo: 21/10/2021

Localizzazione

Indirizzo: Via del porto

Numero civico: 294

Foglio catastale: 34 Particella: 41

Nome:

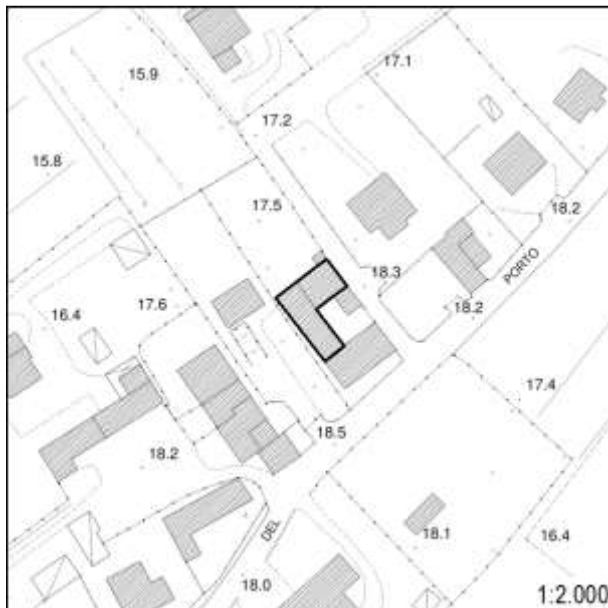
Tipologia edificio

Annesso

Destinazione d'uso

Residenziale; Di servizio

La destinazione d'uso rappresenta solo un elemento di quadro conoscitivo, senza che ciò costituisca legittimazione alcuna. La legittimità dell'uso del fabbricato è definita dai titoli abilitativi regolarmente ottenuti ovvero se trattasi di edificio di origini remote, dalla documentazione reperibile sull'epoca di costruzione.



Inserimento ambientale

Ambientalmente integrato

Numero di piani

Un piano

 Seminterrato - Interrato

Copertura

A capanna

Stato di conservazione: **Buono; Medio**

Paramento murario

Intonaco

Stato di conservazione: **Buono; Medio; Lavori in corso**

Infissi

Assenti

Stato di conservazione: **Lavori in corso**

Elementi decorativi

Assenti

Stato di conservazione: -

Elementi incongrui

-

Degrado

Assente

CLASSIFICAZIONE EDIFICIO

Edifici di scarso valore sotto il profilo storico, architettonico ed ambientale (E.S.V.) - art. 27.4 delle NTA

Elementi di valore e prescrizioni particolari

-

NOTE

-

Uggia - Pazzera - Bizzarrino

Documentazione fotografica della scheda numero: 1177



Foto 1



Foto 2



Foto 3



Foto 4

Uggia - Pazzera - Bizzarrino

Scheda numero: **1178**

Data rilievo: 21/10/2021

LocalizzazioneIndirizzo: **Via del porto**Numero civico: **344E**Foglio catastale: **34** Particella: **53, 54**

Nome:

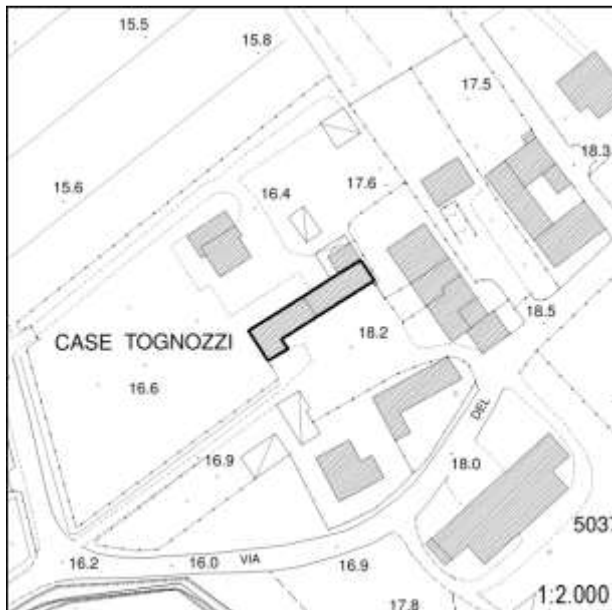
Tipologia edificio

Annesso

Destinazione d'uso

Di servizio

La destinazione d'uso rappresenta solo un elemento di quadro conoscitivo, senza che ciò costituisca legittimazione alcuna. La legittimità dell'uso del fabbricato è definita dai titoli abilitativi regolarmente ottenuti ovvero se trattasi di edificio di origini remote, dalla documentazione reperibile sull'epoca di costruzione.

**Inserimento ambientale**

Ambientalmente integrato

Numero di piani

Uno/due piani

 Seminterrato - Interrato**Copertura**

A capanna

Stato di conservazione: **Medio; Pessimo****Paramento murario**

Intonaco

Stato di conservazione: **Medio****Infissi**

Infissi in legno; Infissi in metallo

Stato di conservazione: **Medio****Elementi decorativi**

Assenti

Stato di conservazione: -

Elementi incongrui

-

Degrado

Carenza di manutenzione

CLASSIFICAZIONE EDIFICIO**Edifici con elementi di valore sotto il profilo storico, architettonico e ambientale (E.E.V.) - art. 27.3 delle NTA****Elementi di valore e prescrizioni particolari**

L'epoca costruttiva rappresenta elemento di valore per l'edificio.

NOTE

Edificio presente al Catasto Leopoldino

Uggia - Pazzera - Bizzarrino

Documentazione fotografica della scheda numero: 1178



Foto 1



Foto 2



Foto 3



Foto 4

Foto 5



Uggia - Pazzera - Bizzarrino

Scheda numero: **1179**

Data rilievo: 21/10/2021

Localizzazione

Indirizzo: Via del porto

Numero civico: 344C

Foglio catastale: 34 Particella: 378

Nome:

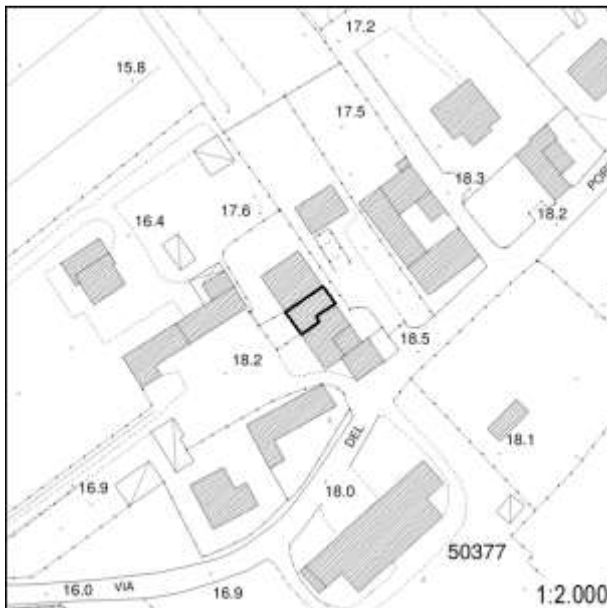
Tipologia edificio

Schiera

Destinazione d'uso

Residenziale

La destinazione d'uso rappresenta solo un elemento di quadro conoscitivo, senza che ciò costituisca legittimazione alcuna. La legittimità dell'uso del fabbricato è definita dai titoli abilitativi regolarmente ottenuti ovvero se trattasi di edificio di origini remote, dalla documentazione reperibile sull'epoca di costruzione.



Inserimento ambientale

Ambientalmente integrato

Numero di piani

Due piani

 Seminterrato - Interrato

Copertura

A capanna

Stato di conservazione: **Buono**

Paramento murario

Intonaco

Stato di conservazione: **Buono**

Infissi

Infissi in metallo; Persiane in legno

Stato di conservazione: **Buono**

Elementi decorativi

Assenti

Stato di conservazione: -

Elementi incongrui

-

Degrado

Assente

CLASSIFICAZIONE EDIFICIO

Edifici di scarso valore sotto il profilo storico, architettonico ed ambientale (E.S.V.) - art. 27.4 delle NTA

Elementi di valore e prescrizioni particolari

-

NOTE

Porzione di edificio presente al Catasto Leopoldino

Uggia - Pazzera - Bizzarrino

Documentazione fotografica della scheda numero: 1179



Foto 1



Foto 2



Foto 3

Uggia - Pazzera - Bizzarrino

Scheda numero: **1180**

Data rilievo: 21/10/2021

Localizzazione

Indirizzo: Via del porto

Numero civico: 320, 344

Foglio catastale: 34 Particella: 56, 57

Nome:

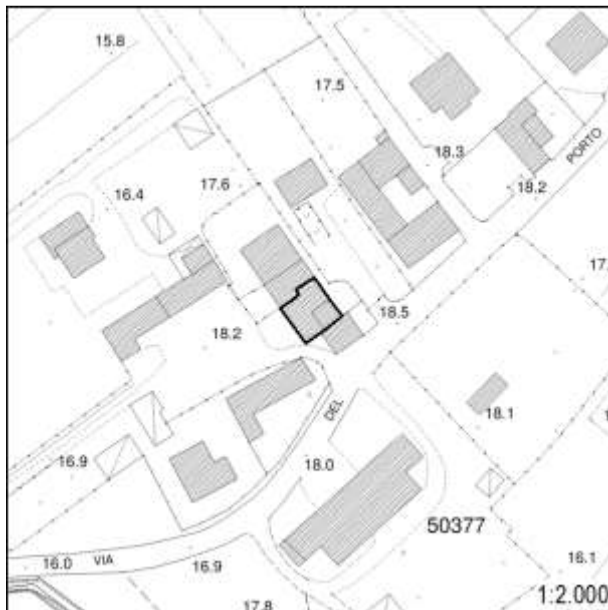
Tipologia edificio

Schiera

Destinazione d'uso

Residenziale

La destinazione d'uso rappresenta solo un elemento di quadro conoscitivo, senza che ciò costituisca legittimazione alcuna. La legittimità dell'uso del fabbricato è definita dai titoli abilitativi regolarmente ottenuti ovvero se trattasi di edificio di origini remote, dalla documentazione reperibile sull'epoca di costruzione.



Inserimento ambientale

Ambientalmente integrato

Numero di piani

Tre piani

 Seminterrato - Interrato

Copertura

A falda unica

Stato di conservazione: **Buono; Medio**

Paramento murario

Intonaco

Stato di conservazione: **Medio**

Infissi

Infissi in legno; Persiane in metallo

Stato di conservazione: **Medio**

Elementi decorativi

Assenti

Stato di conservazione: -

Elementi incongrui

-

Degrado

Carenza di manutenzione

CLASSIFICAZIONE EDIFICIO

Edifici con elementi di valore sotto il profilo storico, architettonico e ambientale (E.E.V.) - art. 27.3 delle NTA

Elementi di valore e prescrizioni particolari

L'epoca costruttiva rappresenta elemento di valore per l'edificio.

NOTE

Edificio presente al Catasto Leopoldino

Uggia - Pazzera - Bizzarrino

Documentazione fotografica della scheda numero: 1180

Foto 1



Foto 2



Foto 3



Uggia - Pazzera - Bizzarrino

Scheda numero: **1181**

Data rilievo: 21/10/2021

LocalizzazioneIndirizzo: **Via del porto**Numero civico: **358**Foglio catastale: **34** Particella: **60, 111**

Nome:

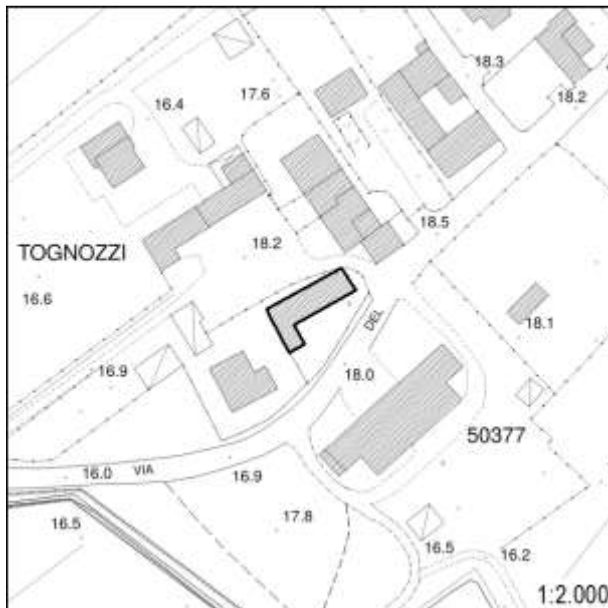
Tipologia edificio

Edificio mono-bifamiliare

Destinazione d'uso

Residenziale

La destinazione d'uso rappresenta solo un elemento di quadro conoscitivo, senza che ciò costituisca legittimazione alcuna. La legittimità dell'uso del fabbricato è definita dai titoli abilitativi regolarmente ottenuti ovvero se trattasi di edificio di origini remote, dalla documentazione reperibile sull'epoca di costruzione.

**Inserimento ambientale**

Ambientalmente integrato

Numero di piani

Due piani

 Seminterrato - Interrato**Copertura**

A capanna

Stato di conservazione: **Buono****Paramento murario**

Intonaco

Stato di conservazione: **Buono****Infissi**

Infissi in metallo; Persiane in legno

Stato di conservazione: **Buono****Elementi decorativi**

Assenti

Stato di conservazione: -

Elementi incongrui

-

Degrado

Assente

CLASSIFICAZIONE EDIFICIO**Edifici con elementi di valore sotto il profilo storico, architettonico e ambientale (E.E.V.) - art. 27.3 delle NTA****Elementi di valore e prescrizioni particolari**

L'epoca costruttiva rappresenta elemento di valore per l'edificio.

NOTE

Edificio presente al Catasto Leopoldino

Uggia - Pazzera - Bizzarrino

Documentazione fotografica della scheda numero: 1181

Foto 1



Foto 2



Foto 3



Foto 4



Foto 5



Foto 6



Foto 7



Uggia - Pazzera - Bizzarrino

Scheda numero: **1182**

Data rilievo: 21/10/2021

Localizzazione

Indirizzo: Via del porto

Numero civico: 361; 341A

Foglio catastale: 34 Particella: 62

Nome:

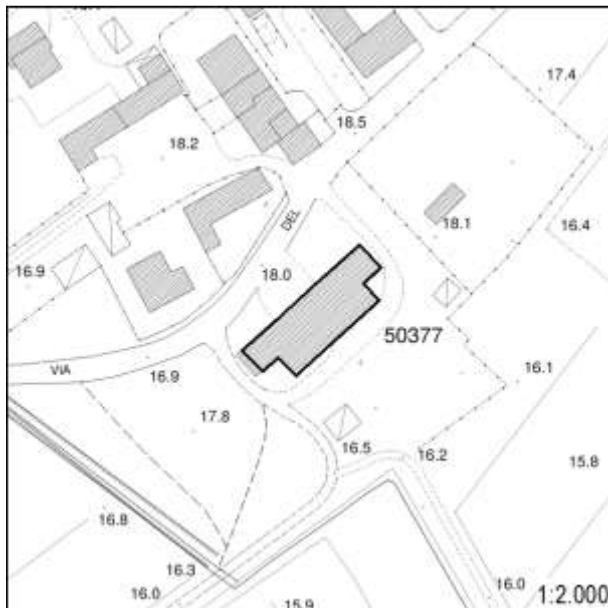
Tipologia edificio

Casa colonica

Destinazione d'uso

Residenziale; Agricolo; Non in uso

La destinazione d'uso rappresenta solo un elemento di quadro conoscitivo, senza che ciò costituisca legittimazione alcuna. La legittimità dell'uso del fabbricato è definita dai titoli abilitativi regolarmente ottenuti ovvero se trattasi di edificio di origini remote, dalla documentazione reperibile sull'epoca di costruzione.



Inserimento ambientale

Ambientalmente integrato

Numero di piani

Due piani

 Seminterrato - Interrato

Copertura

A capanna

Stato di conservazione: **Pessimo**

Paramento murario

Intonaco

Stato di conservazione: **Pessimo**

Infissi

Infissi in legno; Infissi in metallo; Avvolgibili

Stato di conservazione: **Pessimo**

Elementi decorativi

Assenti

Stato di conservazione: -

Elementi incongrui

Canalizzazioni esterne in metallo (foto 2)

Degrado

Rudere

CLASSIFICAZIONE EDIFICIO

Edifici di valore sotto il profilo storico, architettonico e ambientale (E.Va.) - art. 27.2 delle NTA

Elementi di valore e prescrizioni particolari

-

NOTE

Presenza di loggia di ingresso. Edificio presente al Catasto Leopoldino

Uggia - Pazzera - Bizzarrino

Documentazione fotografica della scheda numero: 1182

Foto 1



Foto 2



Foto 3



Foto 4





Foto 9



Foto 10



Foto 11



Foto 12



Uggia - Pazzera - Bizzarrino

Scheda numero: **1183**

Data rilievo: 25/10/2021

LocalizzazioneIndirizzo: **Via Francesca Uggia**Numero civico: **697**Foglio catastale: **34** Particella: **95**

Nome:

Tipologia edificio

Edificio mono-bifamiliare

Destinazione d'uso

Residenziale

La destinazione d'uso rappresenta solo un elemento di quadro conoscitivo, senza che ciò costituisca legittimazione alcuna. La legittimità dell'uso del fabbricato è definita dai titoli abilitativi regolarmente ottenuti ovvero se trattasi di edificio di origini remote, dalla documentazione reperibile sull'epoca di costruzione.

**Inserimento ambientale**

Ambientalmente integrato

Numero di piani

Due piani

 Seminterrato - Interrato**Copertura**

A padiglione

Stato di conservazione: **Buono****Paramento murario**

Intonaco

Stato di conservazione: **Medio****Infissi**

Infissi in metallo; Persiane in metallo

Stato di conservazione: **Buono****Elementi decorativi**

Zoccolature

Stato di conservazione: **Medio****Elementi incongrui**

-

Degrado

Assente

CLASSIFICAZIONE EDIFICIO**Edifici di scarso valore sotto il profilo storico, architettonico ed ambientale (E.S.V.) - art. 27.4 delle NTA****Elementi di valore e prescrizioni particolari**

-

NOTE

-

Foto 1



Foto 2



Foto 3



Foto 4



Uggia - Pazzera - Bizzarrino

Scheda numero: **1184**

Data rilievo: 25/10/2021

LocalizzazioneIndirizzo: **Via Francesca Uggia**Numero civico: **711, 719, 727**Foglio catastale: **34** Particella: **96**

Nome:

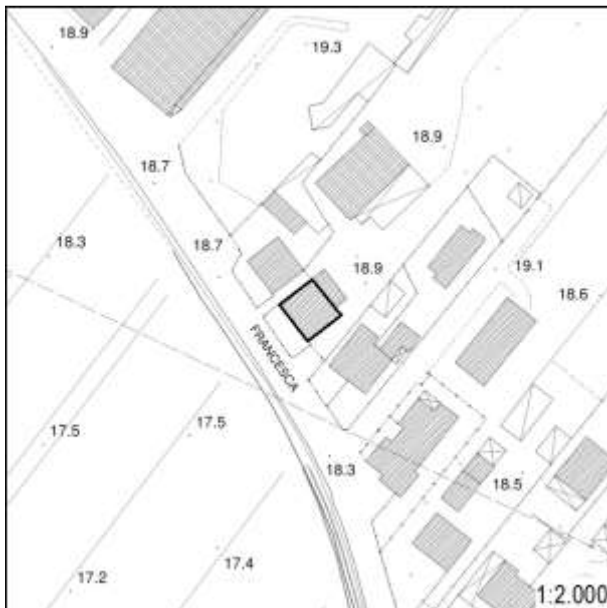
Tipologia edificio

Edificio mono-bifamiliare

Destinazione d'uso

Residenziale

La destinazione d'uso rappresenta solo un elemento di quadro conoscitivo, senza che ciò costituisca legittimazione alcuna. La legittimità dell'uso del fabbricato è definita dai titoli abilitativi regolarmente ottenuti ovvero se trattasi di edificio di origini remote, dalla documentazione reperibile sull'epoca di costruzione.

**Inserimento ambientale**

Ambientalmente integrato

Numero di piani

Tre piani

 Seminterrato - Interrato**Copertura**

A padiglione

Stato di conservazione: **Buono****Paramento murario**

Intonaco

Stato di conservazione: **Buono****Infissi**

Infissi in legno; Persiane in legno; Avvolgibili

Stato di conservazione: **Buono****Elementi decorativi**

Assenti

Stato di conservazione: -

Elementi incongrui

-

Degrado

Assente

CLASSIFICAZIONE EDIFICIO**Edifici di scarso valore sotto il profilo storico, architettonico ed ambientale (E.S.V.) - art. 27.4 delle NTA****Elementi di valore e prescrizioni particolari**

-

NOTE

-

Uggia - Pazzera - Bizzarrino

Documentazione fotografica della scheda numero: 1184

foto 1



foto 2



foto 3



foto 4



Uggia - Pazzera - BizzarrinoScheda numero: **1185**

Data rilievo: 25/10/2021

LocalizzazioneIndirizzo: **Via Francesca Uggia**Numero civico: **893**Foglio catastale: **34** Particella: **94**

Nome:

Tipologia edificio

-

Destinazione d'uso

-

La destinazione d'uso rappresenta solo un elemento di quadro conoscitivo, senza che ciò costituisca legittimazione alcuna. La legittimità dell'uso del fabbricato è definita dai titoli abilitativi regolarmente ottenuti ovvero se trattasi di edificio di origini remote, dalla documentazione reperibile sull'epoca di costruzione.

**Inserimento ambientale**

-

Numero di piani

-

 Seminterrato - Interrato**Copertura**

-

Stato di conservazione: -

Paramento murario

-

Stato di conservazione: -

Infissi

-

Stato di conservazione: -

Elementi decorativi

-

Stato di conservazione: -

Elementi incongrui

-

Degrado

-

CLASSIFICAZIONE EDIFICIO**Edifici non censiti - art. 27.6 delle NTA****Elementi di valore e prescrizioni particolari**

-

NOTE

Non è stato possibile effettuare il censimento

Uggia - Pazzera - BizzarrinoScheda numero: **1186**

Data rilievo: 25/10/2021

LocalizzazioneIndirizzo: **Via Chiesina Ponziani**Numero civico: **35**Foglio catastale: **34** Particella: **92**

Nome:

Tipologia edificio

Edificio mono-bifamiliare

Destinazione d'uso

Residenziale

La destinazione d'uso rappresenta solo un elemento di quadro conoscitivo, senza che ciò costituisca legittimazione alcuna. La legittimità dell'uso del fabbricato è definita dai titoli abilitativi regolarmente ottenuti ovvero se trattasi di edificio di origini remote, dalla documentazione reperibile sull'epoca di costruzione.

**Inserimento ambientale**

Ambientalmente integrato

Numero di piani

Due piani

 Seminterrato - Interrato**Copertura**

A padiglione

Stato di conservazione: **Buono****Paramento murario**

Intonaco

Stato di conservazione: **Buono****Infissi**

Infissi in metallo; Persiane in metallo

Stato di conservazione: **Buono****Elementi decorativi**

Assenti

Stato di conservazione: -

Elementi incongrui

-

Degrado

Assente

CLASSIFICAZIONE EDIFICIO**Edifici di scarso valore sotto il profilo storico, architettonico ed ambientale (E.S.V.) - art. 27.4 delle NTA****Elementi di valore e prescrizioni particolari**

-

NOTE

-

Uggia - Pazzera - Bizzarrino

Documentazione fotografica della scheda numero: 1186



Foto 1



Foto 2



Foto 3



Foto 4

Uggia - Pazzera - BizzarrinoScheda numero: **1187**

Data rilievo: 25/10/2021

LocalizzazioneIndirizzo: **Via Francesca Pazzera**

Numero civico: 5

Foglio catastale: 34 Particella: 64

Nome:

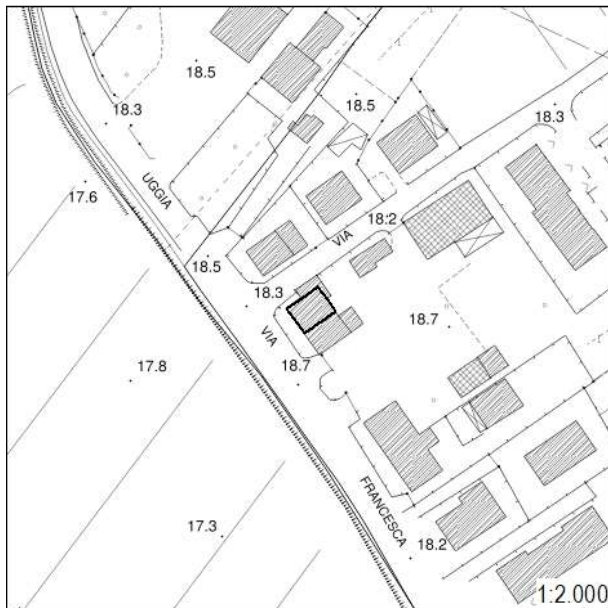
Tipologia edificio

Edificio mono-bifamiliare

Destinazione d'uso

Residenziale

La destinazione d'uso rappresenta solo un elemento di quadro conoscitivo, senza che ciò costituisca legittimazione alcuna. La legittimità dell'uso del fabbricato è definita dai titoli abilitativi regolarmente ottenuti ovvero se trattasi di edificio di origini remote, dalla documentazione reperibile sull'epoca di costruzione.

**Inserimento ambientale**

Ambientalmente integrato

Numero di piani

Tre piani

 Seminterrato - Interrato**Copertura**

A padiglione

Stato di conservazione: **Buono****Paramento murario**

Intonaco

Stato di conservazione: **Buono****Infissi**

Infissi in legno; Persiane in metallo

Stato di conservazione: **Buono****Elementi decorativi**

Assenti

Stato di conservazione: -

Elementi incongrui

-

Degrado

Assente

CLASSIFICAZIONE EDIFICIO**Edifici di scarso valore sotto il profilo storico, architettonico ed ambientale (E.S.V.) - art. 27.4 delle NTA****Elementi di valore e prescrizioni particolari**

-

NOTE

-

Foto 1



Foto 2



Foto 3



Foto 4



Uggia - Pazzera - Bizzarrino

Scheda numero: **1188**

Data rilievo: 25/10/2021

LocalizzazioneIndirizzo: **Via Francesca Pazzera**Numero civico: **21**Foglio catastale: **34** Particella: **64**

Nome:

Tipologia edificio

Schiera

Destinazione d'uso

Residenziale

La destinazione d'uso rappresenta solo un elemento di quadro conoscitivo, senza che ciò costituisca legittimazione alcuna. La legittimità dell'uso del fabbricato è definita dai titoli abilitativi regolarmente ottenuti ovvero se trattasi di edificio di origini remote, dalla documentazione reperibile sull'epoca di costruzione.

**Inserimento ambientale**

Ambientalmente integrato

Numero di piani

Tre piani

 Seminterrato - Interrato**Copertura**

A falda unica; A semi-padiglione

Stato di conservazione: **Buono****Paramento murario**

Intonaco

Stato di conservazione: **Medio; Pessimo****Infissi**

Persiane in legno; Assenti

Stato di conservazione: **Medio****Elementi decorativi**

Assenti

Stato di conservazione: -

Elementi incongrui

-

Degrado

Carenza di manutenzione

CLASSIFICAZIONE EDIFICIO**Edifici di scarso valore sotto il profilo storico, architettonico ed ambientale (E.S.V.) - art. 27.4 delle NTA****Elementi di valore e prescrizioni particolari**

-

NOTE

-

Uggia - Pazzera - Bizzarrino

Documentazione fotografica della scheda numero: 1188



Foto 1



Foto 2



Foto 3



Foto 4

Uggia - Pazzera - BizzarrinoScheda numero: **1189**

Data rilievo: 25/10/2021

LocalizzazioneIndirizzo: **Via Francesca Pazzera**Numero civico: **45**Foglio catastale: **34** Particella: **67**

Nome:

Tipologia edificio

Schiera

Destinazione d'uso

Residenziale

La destinazione d'uso rappresenta solo un elemento di quadro conoscitivo, senza che ciò costituisca legittimazione alcuna. La legittimità dell'uso del fabbricato è definita dai titoli abilitativi regolarmente ottenuti ovvero se trattasi di edificio di origini remote, dalla documentazione reperibile sull'epoca di costruzione.

**Inserimento ambientale**

Ambientalmente integrato

Numero di piani

Due piani

 Seminterrato - Interrato**Copertura**

A falde sfalsate

Stato di conservazione: **Buono****Paramento murario**

Intonaco

Stato di conservazione: **Buono; Medio****Infissi**

Infissi in legno; Infissi in metallo; Persiane in legno; Avvolgibili

Stato di conservazione: **Buono****Elementi decorativi**

Assenti

Stato di conservazione: -

Elementi incongrui

-

Degrado

Assente

CLASSIFICAZIONE EDIFICIO**Edifici di scarso valore sotto il profilo storico, architettonico ed ambientale (E.S.V.) - art. 27.4 delle NTA****Elementi di valore e prescrizioni particolari**

-

NOTE

-

Uggia - Pazzera - Bizzarrino

Documentazione fotografica della scheda numero: 1189


Foto 1



Foto 2



Foto 3



Uggia - Pazzera - BizzarrinoScheda numero: **1190**

Data rilievo: 25/10/2021

LocalizzazioneIndirizzo: **Via Francesca Pazzera**Numero civico: **55**Foglio catastale: **34** Particella: **67**

Nome:

Tipologia edificio

Schiera

Destinazione d'uso

Residenziale

La destinazione d'uso rappresenta solo un elemento di quadro conoscitivo, senza che ciò costituisca legittimazione alcuna. La legittimità dell'uso del fabbricato è definita dai titoli abilitativi regolarmente ottenuti ovvero se trattasi di edificio di origini remote, dalla documentazione reperibile sull'epoca di costruzione.

**Inserimento ambientale**

Ambientalmente integrato

Numero di piani

Due piani

 Seminterrato - Interrato**Copertura**

A capanna

Stato di conservazione: **Buono****Paramento murario**

Intonaco

Stato di conservazione: **Buono****Infissi**

Infissi in legno; Infissi in metallo; Persiane in legno; Avvolgibili

Stato di conservazione: **Buono; Medio****Elementi decorativi**

Assenti

Stato di conservazione: -

Elementi incongrui

-

Degrado

Assente

CLASSIFICAZIONE EDIFICIO**Edifici di scarso valore sotto il profilo storico, architettonico ed ambientale (E.S.V.) - art. 27.4 delle NTA****Elementi di valore e prescrizioni particolari**

-

NOTE

-

Uggia - Pazzera - Bizzarrino

Documentazione fotografica della scheda numero: 1190

Foto 1



Foto 2



Foto 3



Foto 4



Uggia - Pazzera - Bizzarrino

Scheda numero: **1191**

Data rilievo: 25/10/2021

Localizzazione

Indirizzo: **Via Francesca Pazzera**Numero civico: **137**Foglio catastale: **34** Particella: **70**

Nome:

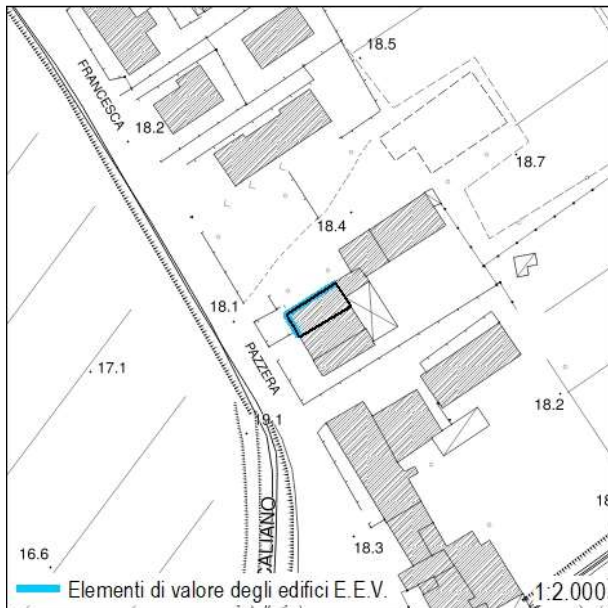
Tipologia edificio

Schiera

Destinazione d'uso

Residenziale

La destinazione d'uso rappresenta solo un elemento di quadro conoscitivo, senza che ciò costituisca legittimazione alcuna. La legittimità dell'uso del fabbricato è definita dai titoli abilitativi regolarmente ottenuti ovvero se trattasi di edificio di origini remote, dalla documentazione reperibile sull'epoca di costruzione.



Inserimento ambientale

Ambientalmente integrato

Numero di piani

Tre piani

 Seminterrato - Interrato

Copertura

A semi-padiglione

Stato di conservazione: **Buono**

Paramento murario

Intonaco

Stato di conservazione: **Medio**

Infissi

Infissi in legno; Infissi in metallo; Persiane in metallo

Stato di conservazione: **Buono**

Elementi decorativi

Cornici marcapiano

Stato di conservazione: **Medio**

Elementi incongrui

-

Degrado

Carenza di manutenzione

CLASSIFICAZIONE EDIFICIO

Edifici con elementi di valore sotto il profilo storico, architettonico e ambientale (E.E.V.) - art. 27.3 delle NTA

Elementi di valore e prescrizioni particolari

L'impaginato regolare delle facciate rappresenta elemento di valore per il fabbricato

NOTE

-

Uggia - Pazzera - Bizzarrino

Documentazione fotografica della scheda numero: 1191

Foto 1



Foto 2



Foto 3



Uggia - Pazzera - Bizzarrino

Scheda numero: **1192**

Data rilievo: 25/10/2021

Localizzazione

Indirizzo: **Via Francesca Pazzera**Numero civico: **149**Foglio catastale: **34** Particella: **78**

Nome:

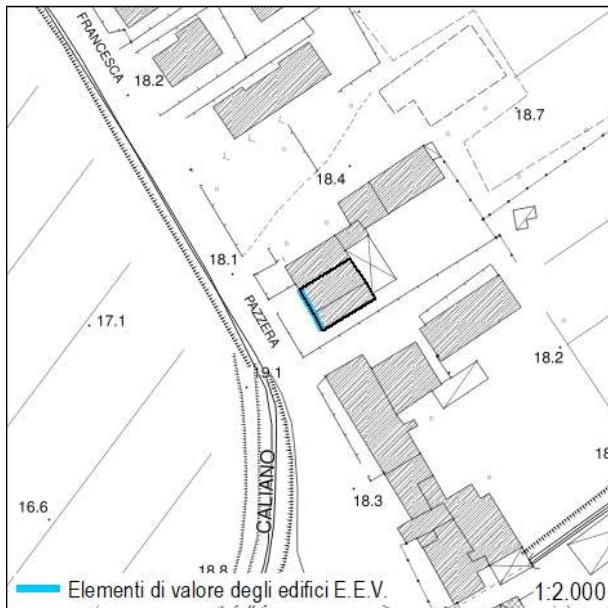
Tipologia edificio

Edificio plurifamiliare

Destinazione d'uso

Residenziale

La destinazione d'uso rappresenta solo un elemento di quadro conoscitivo, senza che ciò costituisca legittimazione alcuna. La legittimità dell'uso del fabbricato è definita dai titoli abilitativi regolarmente ottenuti ovvero se trattasi di edificio di origini remote, dalla documentazione reperibile sull'epoca di costruzione.



Inserimento ambientale

Ambientalmente integrato

Numero di piani

Tre piani

 Seminterrato - Interrato

Copertura

A capanna

Stato di conservazione: **Buono**

Paramento murario

Intonaco

Stato di conservazione: **Lavori in corso**

Infissi

Infissi in metallo; Persiane in metallo

Stato di conservazione: **Buono**

Elementi decorativi

Portale

Stato di conservazione: **Medio**

Elementi incongrui

-

Degrado

Assente

CLASSIFICAZIONE EDIFICIO

Edifici con elementi di valore sotto il profilo storico, architettonico e ambientale (E.E.V.) - art. 27.3 delle NTA

Elementi di valore e prescrizioni particolari

L'impaginato regolare della facciata principale (foto 1) rappresenta elemento di valore per il fabbricato

NOTE

-

Uggia - Pazzera - Bizzarrino

Documentazione fotografica della scheda numero: 1192

Foto 1



Foto 2



Foto 3



Foto 4



Uggia - Pazzera - Bizzarrino

Scheda numero: **1193**

Data rilievo: 25/10/2021

Localizzazione

Indirizzo: **Via Francesca Pazzera**Numero civico: **183**Foglio catastale: **35** Particella: **163**

Nome:

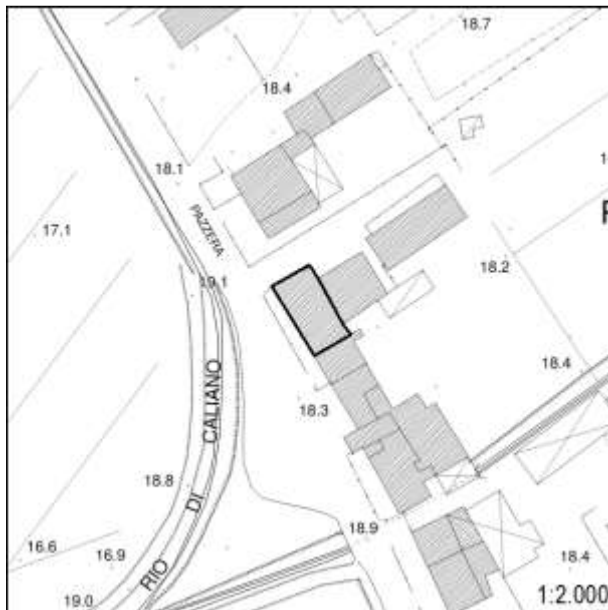
Tipologia edificio

Schiera

Destinazione d'uso

Residenziale; Commerciale

La destinazione d'uso rappresenta solo un elemento di quadro conoscitivo, senza che ciò costituisca legittimazione alcuna. La legittimità dell'uso del fabbricato è definita dai titoli abilitativi regolarmente ottenuti ovvero se trattasi di edificio di origini remote, dalla documentazione reperibile sull'epoca di costruzione.



Inserimento ambientale

Ambientalmente integrato

Numero di piani

Due piani

 Seminterrato - Interrato

Copertura

A capanna

Stato di conservazione: **Buono**

Paramento murario

Intonaco

Stato di conservazione: **Buono**

Infissi

Infissi in legno; Infissi in metallo; Persiane in legno; Persiane in metallo; Avvolgibili

Stato di conservazione: **Buono; Medio**

Elementi decorativi

Assenti

Stato di conservazione: -

Elementi incongrui

-

Degrado

Assente

CLASSIFICAZIONE EDIFICIO

Edifici di scarso valore sotto il profilo storico, architettonico ed ambientale (E.S.V.) - art. 27.4 delle NTA

Elementi di valore e prescrizioni particolari

-

NOTE

-

Uggia - Pazzera - Bizzarrino

Documentazione fotografica della scheda numero: 1193

Foto 1



Foto 2



Foto 3



Uggia - Pazzera - Bizzarrino

Scheda numero: **1194**

Data rilievo: 25/10/2021

Localizzazione

Indirizzo: **Via Francesca Pazzera**Numero civico: **191; 199; 201**Foglio catastale: **35** Particella: **165; 196; 170**

Nome:

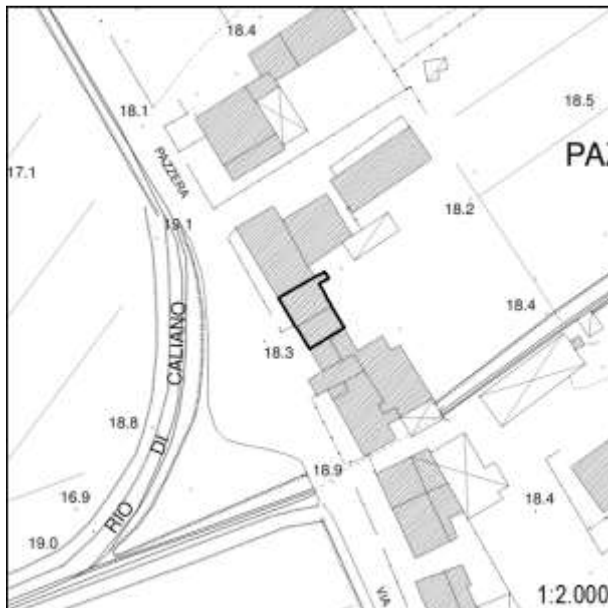
Tipologia edificio

Schiera

Destinazione d'uso

Residenziale

La destinazione d'uso rappresenta solo un elemento di quadro conoscitivo, senza che ciò costituisca legittimazione alcuna. La legittimità dell'uso del fabbricato è definita dai titoli abilitativi regolarmente ottenuti ovvero se trattasi di edificio di origini remote, dalla documentazione reperibile sull'epoca di costruzione.



Inserimento ambientale

Ambientalmente integrato

Numero di piani

Due piani

 Seminterrato - Interrato

Copertura

A capanna

Stato di conservazione: **Buono**

Paramento murario

Intonaco

Stato di conservazione: **Buono**

Infissi

Infissi in legno; Infissi in metallo; Persiane in legno

Stato di conservazione: **Buono**

Elementi decorativi

Sottogronda decorato

Stato di conservazione: **Buono**

Elementi incongrui

-

Degrado

Assente

CLASSIFICAZIONE EDIFICIO

Edifici di scarso valore sotto il profilo storico, architettonico ed ambientale (E.S.V.) - art. 27.4 delle NTA

Elementi di valore e prescrizioni particolari

-

NOTE

-

Uggia - Pazzera - Bizzarrino

Documentazione fotografica della scheda numero: 1194

Foto 1



Foto 2



Foto 3



Foto 4



Uggia - Pazzera - Bizzarrino

Scheda numero: **1195**

Data rilievo: 25/10/2021

LocalizzazioneIndirizzo: **Via Francesca Pazzera**Numero civico: **205**Foglio catastale: **35** Particella: **170**

Nome:

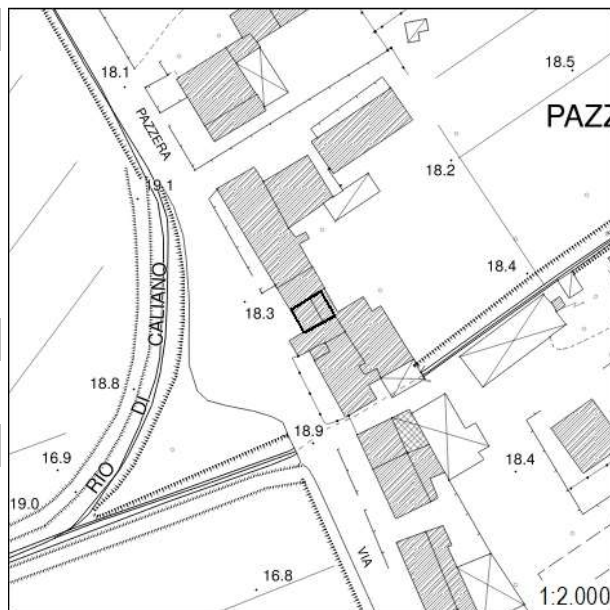
Tipologia edificio

Schiera

Destinazione d'uso

Residenziale

La destinazione d'uso rappresenta solo un elemento di quadro conoscitivo, senza che ciò costituisca legittimazione alcuna. La legittimità dell'uso del fabbricato è definita dai titoli abilitativi regolarmente ottenuti ovvero se trattasi di edificio di origini remote, dalla documentazione reperibile sull'epoca di costruzione.

**Inserimento ambientale**

Ambientalmente integrato

Numero di piani

Due piani

 Seminterrato - Interrato**Copertura**

A capanna

Stato di conservazione: **Buono****Paramento murario**

Intonaco

Stato di conservazione: **Buono****Infissi**

Infissi in metallo; Persiane in metallo

Stato di conservazione: **Buono****Elementi decorativi**

Assenti

Stato di conservazione: -

Elementi incongrui

-

Degrado

Assente

CLASSIFICAZIONE EDIFICIO**Edifici di scarso valore sotto il profilo storico, architettonico ed ambientale (E.S.V.) - art. 27.4 delle NTA****Elementi di valore e prescrizioni particolari**

-

NOTE

-

Uggia - Pazzera - Bizzarrino

Documentazione fotografica della scheda numero: 1195

Foto 1



Foto 2



Foto 3



Uggia - Pazzera - Bizzarrino

Scheda numero: **1196**

Data rilievo: 25/10/2021

Localizzazione

Indirizzo: **Via Francesca Pazzera**Numero civico: **219**Foglio catastale: **35** Particella: **175**

Nome:

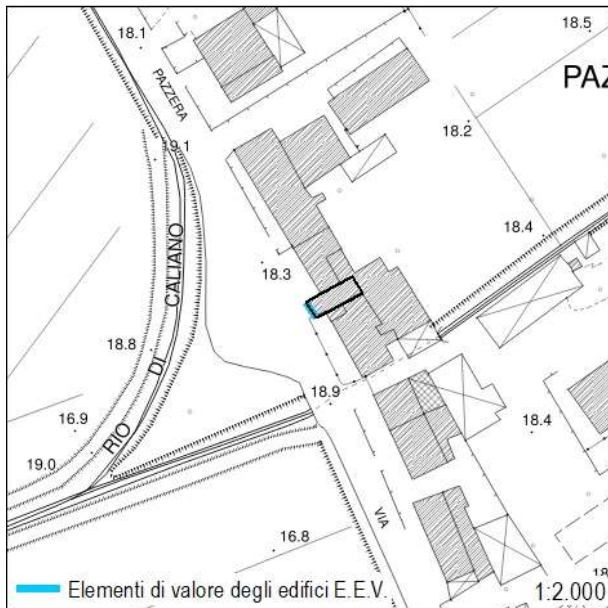
Tipologia edificio

Schiera

Destinazione d'uso

Residenziale

La destinazione d'uso rappresenta solo un elemento di quadro conoscitivo, senza che ciò costituisca legittimazione alcuna. La legittimità dell'uso del fabbricato è definita dai titoli abilitativi regolarmente ottenuti ovvero se trattasi di edificio di origini remote, dalla documentazione reperibile sull'epoca di costruzione.



Inserimento ambientale

Ambientalmente integrato

Numero di piani

Tre piani

 Seminterrato - Interrato

Copertura

A capanna

Stato di conservazione: **Buono**

Paramento murario

Intonaco

Stato di conservazione: **Buono; Medio**

Infissi

Infissi in legno; Persiane in legno

Stato di conservazione: **Buono**

Elementi decorativi

Assenti

Stato di conservazione: **-**

Elementi incongrui

-

Degrado

Carenza di manutenzione

CLASSIFICAZIONE EDIFICIO

Edifici con elementi di valore sotto il profilo storico, architettonico e ambientale (E.E.V.) - art. 27.3 delle NTA

Elementi di valore e prescrizioni particolari

L'impaginato regolare e simmetrico della facciata principale (foto 3) rappresenta elemento di valore per l'edificio

NOTE

-

Foto 1



Foto 2



Foto 3



Foto 4



Uggia - Pazzera - Bizzarrino

Scheda numero: **1197**

Data rilievo: 25/10/2021

Localizzazione

Indirizzo: Via Francesca Pazzera

Numero civico: 221, 227, 235

Foglio catastale: 35 Particella: 197

Nome:

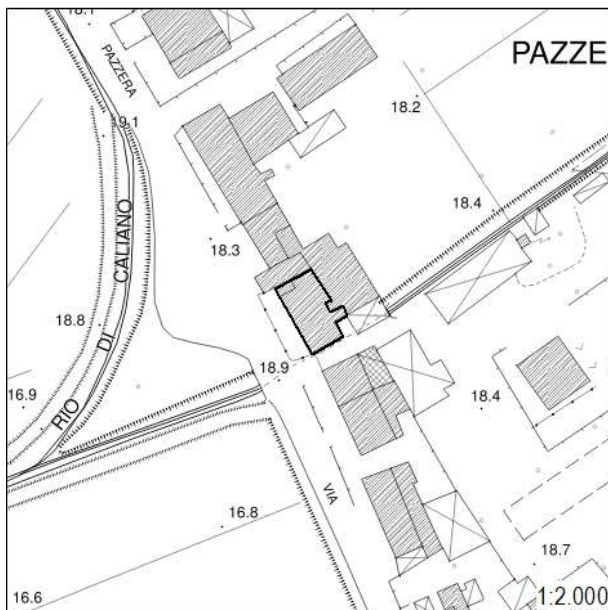
Tipologia edificio

Schiera

Destinazione d'uso

Residenziale

La destinazione d'uso rappresenta solo un elemento di quadro conoscitivo, senza che ciò costituisca legittimazione alcuna. La legittimità dell'uso del fabbricato è definita dai titoli abilitativi regolarmente ottenuti ovvero se trattasi di edificio di origini remote, dalla documentazione reperibile sull'epoca di costruzione.



Inserimento ambientale

Ambientalmente integrato

Numero di piani

Uno/due piani

 Seminterrato - Interrato

Copertura

A semi-padiglione; Piana

Stato di conservazione: **Medio**

Paramento murario

Intonaco

Stato di conservazione: **Medio**

Infissi

Infissi in legno; Infissi in metallo; Persiane in legno; Persiane in metallo

Stato di conservazione: **Medio**

Elementi decorativi

Assenti

Stato di conservazione: -

Elementi incongrui

-

Degrado

Carenza di manutenzione

CLASSIFICAZIONE EDIFICIO

Edifici di scarso valore sotto il profilo storico, architettonico ed ambientale (E.S.V.) - art. 27.4 delle NTA

Elementi di valore e prescrizioni particolari

-

NOTE

-

Uggia - Pazzera - Bizzarrino

Documentazione fotografica della scheda numero: 1197



Foto 1



Foto 2



Foto 3



Foto 4

Uggia - Pazzera - Bizzarrino

Scheda numero: **1198**

Data rilievo: 25/10/2021

Localizzazione

Indirizzo: **Via Francesca Pazzera**Numero civico: **245**Foglio catastale: **35** Particella: **198**

Nome:

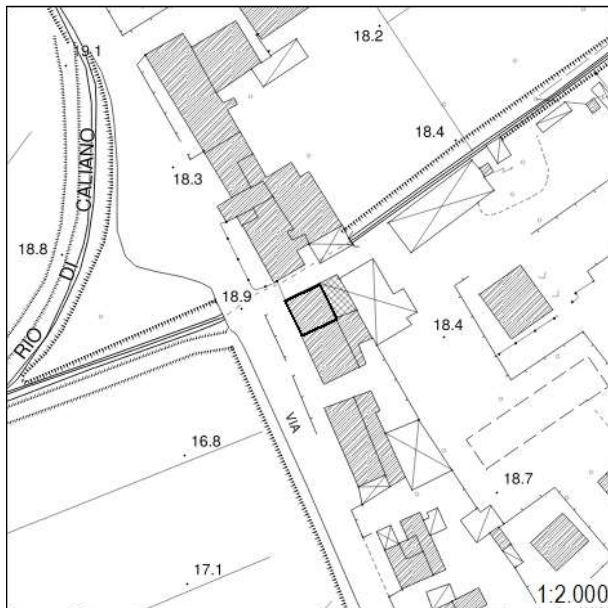
Tipologia edificio

Annesso

Destinazione d'uso

Non in uso

La destinazione d'uso rappresenta solo un elemento di quadro conoscitivo, senza che ciò costituisca legittimazione alcuna. La legittimità dell'uso del fabbricato è definita dai titoli abilitativi regolarmente ottenuti ovvero se trattasi di edificio di origini remote, dalla documentazione reperibile sull'epoca di costruzione.



Inserimento ambientale

Ambientalmente integrato

Numero di piani

Un piano

 Seminterrato - Interrato

Copertura

A capanna

Stato di conservazione: **Medio**

Paramento murario

Intonaco

Stato di conservazione: **Medio**

Infissi

Infissi in metallo

Stato di conservazione: **Buono**

Elementi decorativi

Assenti

Stato di conservazione: -

Elementi incongrui

-

Degrado

Carenza di manutenzione

CLASSIFICAZIONE EDIFICIO

Edifici di scarso valore sotto il profilo storico, architettonico ed ambientale (E.S.V.) - art. 27.4 delle NTA

Elementi di valore e prescrizioni particolari

-

NOTE

-

Uggia - Pazzera - Bizzarrino

Documentazione fotografica della scheda numero: 1198

Foto 1



Foto 2



Uggia - Pazzera - Bizzarrino

Scheda numero: **1199**

Data rilievo: 25/10/2021

Localizzazione

Indirizzo: **Via Francesca Pazzera**Numero civico: **263, 273**Foglio catastale: **35** Particella: **176**

Nome:

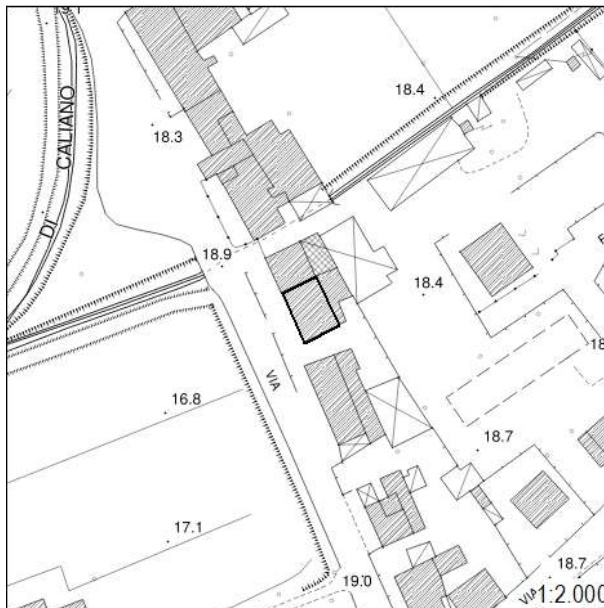
Tipologia edificio

Schiera

Destinazione d'uso

Residenziale

La destinazione d'uso rappresenta solo un elemento di quadro conoscitivo, senza che ciò costituisca legittimazione alcuna. La legittimità dell'uso del fabbricato è definita dai titoli abilitativi regolarmente ottenuti ovvero se trattasi di edificio di origini remote, dalla documentazione reperibile sull'epoca di costruzione.



Inserimento ambientale

Ambientalmente integrato

Numero di piani

Due piani

 Seminterrato - Interrato

Copertura

A capanna

Stato di conservazione: **Buono**

Paramento murario

Intonaco

Stato di conservazione: **Buono**

Infissi

Infissi in legno; Infissi in metallo; Persiane in metallo

Stato di conservazione: **Buono**

Elementi decorativi

Assenti

Stato di conservazione: -

Elementi incongrui

-

Degrado

Assente

CLASSIFICAZIONE EDIFICIO

Edifici di scarso valore sotto il profilo storico, architettonico ed ambientale (E.S.V.) - art. 27.4 delle NTA

Elementi di valore e prescrizioni particolari

-

NOTE

-

Uggia - Pazzera - Bizzarrino

Documentazione fotografica della scheda numero: 1199

Foto 1



Foto 2



Foto 3



Foto 4



Uggia - Pazzera - BizzarrinoScheda numero: **1200**

Data rilievo: 25/10/2021

LocalizzazioneIndirizzo: **Via Francesca Pazzera**Numero civico: **275, 279, 283**Foglio catastale: **35** Particella: **177**

Nome:

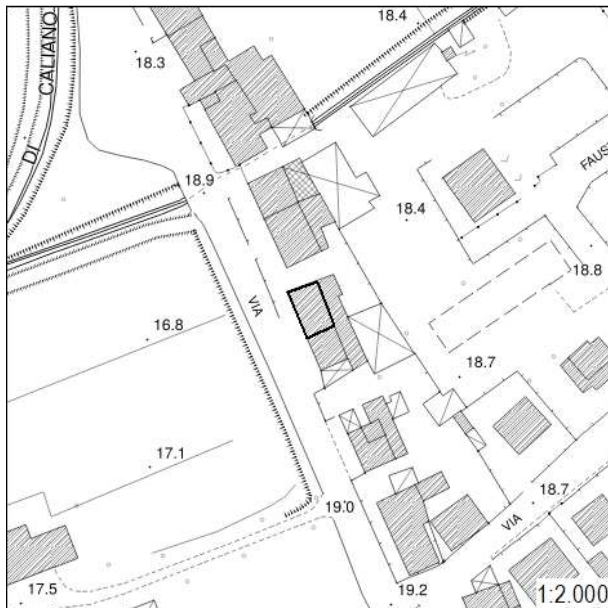
Tipologia edificio

Schiera

Destinazione d'uso

Residenziale

La destinazione d'uso rappresenta solo un elemento di quadro conoscitivo, senza che ciò costituisca legittimazione alcuna. La legittimità dell'uso del fabbricato è definita dai titoli abilitativi regolarmente ottenuti ovvero se trattasi di edificio di origini remote, dalla documentazione reperibile sull'epoca di costruzione.

**Inserimento ambientale**

Ambientalmente integrato

Numero di piani

Due/tre piani

 Seminterrato - Interrato**Copertura**

A capanna

Stato di conservazione: **Buono****Paramento murario**

Intonaco

Stato di conservazione: **Buono; Medio****Infissi**

Infissi in legno; Infissi in metallo; Avvolgibili

Stato di conservazione: **Buono****Elementi decorativi**

Assenti

Stato di conservazione: **-****Elementi incongrui**

-

Degrado

Assente

CLASSIFICAZIONE EDIFICIO**Edifici di scarso valore sotto il profilo storico, architettonico ed ambientale (E.S.V.) - art. 27.4 delle NTA****Elementi di valore e prescrizioni particolari**

-

NOTE

-

Uggia - Pazzera - Bizzarrino

Documentazione fotografica della scheda numero: 1200

Foto 1



Foto 2



Foto 3



Uggia - Pazzera - Bizzarrino

Scheda numero: **1201**

Data rilievo: 25/10/2021

Localizzazione

Indirizzo: **Via Francesca Pazzera**Numero civico: **289; 291; 301**Foglio catastale: **35** Particella: **177**

Nome:

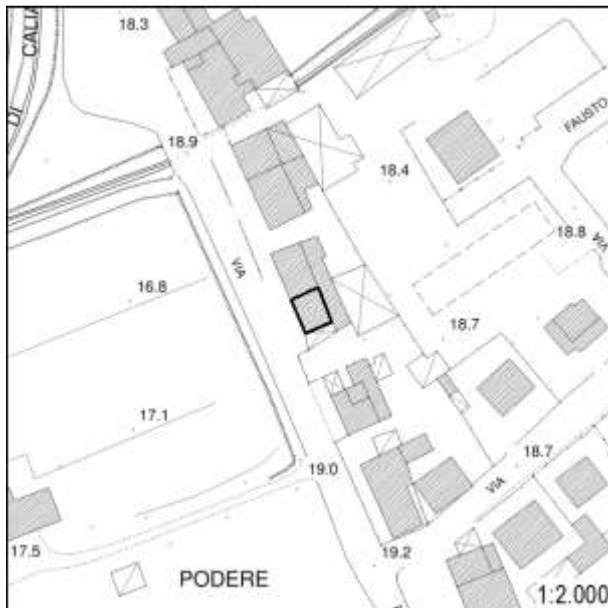
Tipologia edificio

Schiera

Destinazione d'uso

Residenziale

La destinazione d'uso rappresenta solo un elemento di quadro conoscitivo, senza che ciò costituisca legittimazione alcuna. La legittimità dell'uso del fabbricato è definita dai titoli abilitativi regolarmente ottenuti ovvero se trattasi di edificio di origini remote, dalla documentazione reperibile sull'epoca di costruzione.



Inserimento ambientale

Ambientalmente integrato

Numero di piani

Tre piani

 Seminterrato - Interrato

Copertura

A semi-padiglione

Stato di conservazione: **Buono**

Paramento murario

Intonaco

Stato di conservazione: **Buono**

Infissi

Infissi in legno; Infissi in metallo; Persiane in legno; Persiane in metallo

Stato di conservazione: **Buono; Medio**

Elementi decorativi

Assenti

Stato di conservazione: -

Elementi incongrui

-

Degrado

Assente

CLASSIFICAZIONE EDIFICIO

Edifici di scarso valore sotto il profilo storico, architettonico ed ambientale (E.S.V.) - art. 27.4 delle NTA

Elementi di valore e prescrizioni particolari

-

NOTE

-

Uggia - Pazzera - Bizzarrino

Documentazione fotografica della scheda numero: 1201

Foto 1



Foto 2



Uggia - Pazzera - Bizzarrino

Scheda numero: **1202**

Data rilievo: 25/10/2021

Localizzazione

Indirizzo: **Via Francesca Pazzera**Numero civico: **313, 315, 319, 323**Foglio catastale: **35** Particella: **178**

Nome:

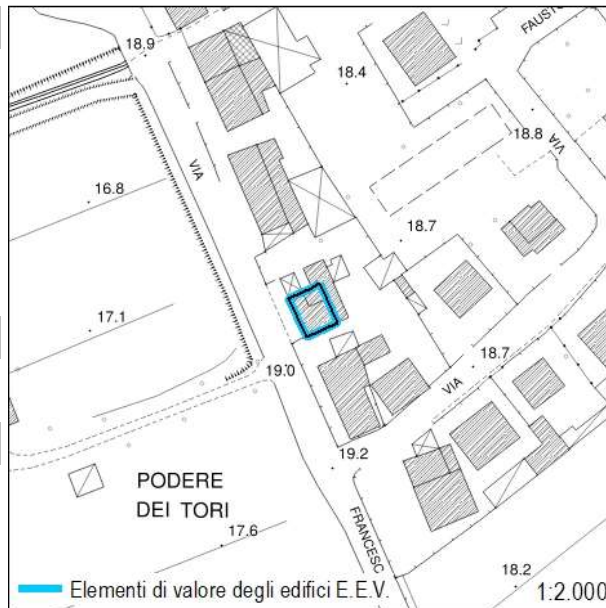
Tipologia edificio

Edificio mono-bifamiliare

Destinazione d'uso

Residenziale

La destinazione d'uso rappresenta solo un elemento di quadro conoscitivo, senza che ciò costituisca legittimazione alcuna. La legittimità dell'uso del fabbricato è definita dai titoli abilitativi regolarmente ottenuti ovvero se trattasi di edificio di origini remote, dalla documentazione reperibile sull'epoca di costruzione.



Inserimento ambientale

Ambientalmente integrato

Numero di piani

Due/tre piani

 Seminterrato - Interrato

Copertura

A falda unica; A semi-padiglione

Stato di conservazione: **Buono; Medio**

Paramento murario

Pietra a vista; Laterizio a vista

Stato di conservazione: **Buono; Medio**

Infissi

Infissi in legno; Infissi in metallo; Persiane in legno

Stato di conservazione: **Medio**

Elementi decorativi

Assenti

Stato di conservazione: -

Elementi incongrui

-

Degrado

Carenza di manutenzione

CLASSIFICAZIONE EDIFICIO

Edifici con elementi di valore sotto il profilo storico, architettonico e ambientale (E.E.V.) - art. 27.3 delle NTA

Elementi di valore e prescrizioni particolari

L'impaginato regolare della facciate rappresenta elemento di valore per il fabbricato

NOTE

-

Uggia - Pazzera - Bizzarrino

Documentazione fotografica della scheda numero: 1202

Foto 1



Foto 2



Foto 3



Foto 4



Foto 5



Foto 6



Uggia - Pazzera - Bizzarrino

Scheda numero: **1203**

Data rilievo: 25/10/2021

Localizzazione

Indirizzo: **Via Francesca Pazzera**Numero civico: **343**Foglio catastale: **35** Particella: **179**

Nome:

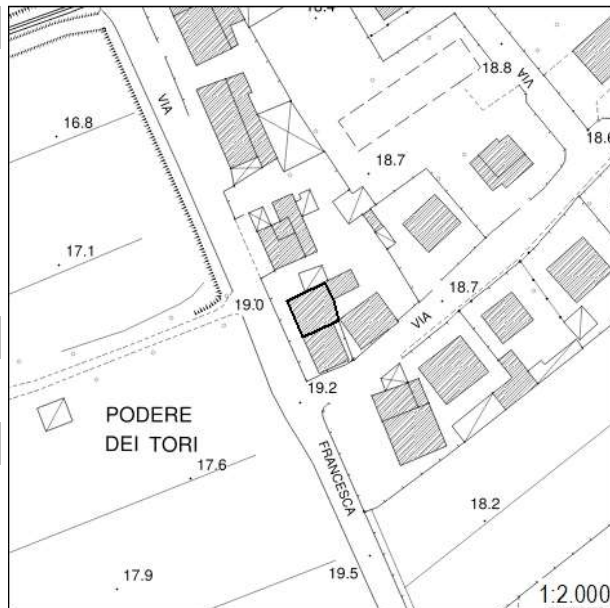
Tipologia edificio

Schiera

Destinazione d'uso

Residenziale

La destinazione d'uso rappresenta solo un elemento di quadro conoscitivo, senza che ciò costituisca legittimazione alcuna. La legittimità dell'uso del fabbricato è definita dai titoli abilitativi regolarmente ottenuti ovvero se trattasi di edificio di origini remote, dalla documentazione reperibile sull'epoca di costruzione.



Inserimento ambientale

Ambientalmente integrato

Numero di piani

Due piani

 Seminterrato - Interrato

Copertura

A falde sfalsate

Stato di conservazione: **Buono**

Paramento murario

Intonaco

Stato di conservazione: **Buono; Medio**

Infissi

Infissi in legno; Infissi in metallo; Persiane in legno; Persiane in metallo; Avvolgibili

Stato di conservazione: **Buono**

Elementi decorativi

Assenti

Stato di conservazione: -

Elementi incongrui

-

Degrado

Assente

CLASSIFICAZIONE EDIFICIO

Edifici di scarso valore sotto il profilo storico, architettonico ed ambientale (E.S.V.) - art. 27.4 delle NTA

Elementi di valore e prescrizioni particolari

-

NOTE

-

Uggia - Pazzera - Bizzarrino

Documentazione fotografica della scheda numero: 1203

Foto 1



Foto 2



Foto 3



Foto 4



Uggia - Pazzera - Bizzarrino

Scheda numero: **1204**

Data rilievo: 25/10/2021

Localizzazione

Indirizzo: **Via Francesca Pazzera**Numero civico: **353**Foglio catastale: **35** Particella: **179**

Nome:

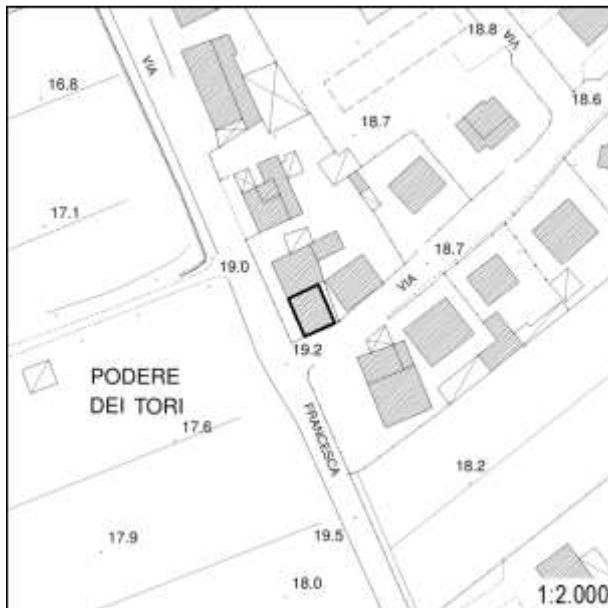
Tipologia edificio

Schiera

Destinazione d'uso

Non in uso

La destinazione d'uso rappresenta solo un elemento di quadro conoscitivo, senza che ciò costituisca legittimazione alcuna. La legittimità dell'uso del fabbricato è definita dai titoli abilitativi regolarmente ottenuti ovvero se trattasi di edificio di origini remote, dalla documentazione reperibile sull'epoca di costruzione.



Inserimento ambientale

Ambientalmente integrato

Numero di piani

Due piani

 Seminterrato - Interrato

Copertura

A capanna; A semi-padiglione

Stato di conservazione: **Medio**

Paramento murario

Intonaco

Stato di conservazione: **Buono**

Infissi

Infissi in legno; Infissi in metallo; Persiane in legno

Stato di conservazione: **Medio; Pessimo**

Elementi decorativi

Assenti

Stato di conservazione: -

Elementi incongrui

-

Degrado

Carenza di manutenzione; Lavori in corso

CLASSIFICAZIONE EDIFICIO

Edifici di scarso valore sotto il profilo storico, architettonico ed ambientale (E.S.V.) - art. 27.4 delle NTA

Elementi di valore e prescrizioni particolari

-

NOTE

-

Uggia - Pazzera - Bizzarrino

Documentazione fotografica della scheda numero: 1204



Foto 1



Foto 2



Foto 3



Foto 4

Uggia - Pazzera - BizzarrinoScheda numero: **1205**

Data rilievo: 25/10/2021

LocalizzazioneIndirizzo: **Via Fausto Franceschi**Numero civico: **95; 95A**Foglio catastale: **35** Particella: **363**

Nome:

Tipologia edificio

-

Destinazione d'uso

-

La destinazione d'uso rappresenta solo un elemento di quadro conoscitivo, senza che ciò costituisca legittimazione alcuna. La legittimità dell'uso del fabbricato è definita dai titoli abilitativi regolarmente ottenuti ovvero se trattasi di edificio di origini remote, dalla documentazione reperibile sull'epoca di costruzione.

**Inserimento ambientale**

-

Numero di piani

-

 Seminterrato - Interrato**Copertura**

-

Stato di conservazione: -

Paramento murario

-

Stato di conservazione: -

Infissi

-

Stato di conservazione: -

Elementi decorativi

-

Stato di conservazione: -

Elementi incongrui

-

Degrado

-

CLASSIFICAZIONE EDIFICIO**Edifici non censiti - art. 27.6 delle NTA****Elementi di valore e prescrizioni particolari**

-

NOTE

Non è stato possibile effettuare il censimento

Uggia - Pazzera - Bizzarrino

Scheda numero: **1206**

Data rilievo: 25/10/2021

Localizzazione

Indirizzo: Via Raffaello Orlandini

Numero civico: -

Foglio catastale: 35 Particella: 75; 169

Nome:

Tipologia edificio

Annesso

Destinazione d'uso

Non in uso

La destinazione d'uso rappresenta solo un elemento di quadro conoscitivo, senza che ciò costituisca legittimazione alcuna. La legittimità dell'uso del fabbricato è definita dai titoli abilitativi regolarmente ottenuti ovvero se trattasi di edificio di origini remote, dalla documentazione reperibile sull'epoca di costruzione.



Inserimento ambientale

Ambientalmente integrato

Numero di piani

Due piani

 Seminterrato - Interrato

Copertura

A capanna

Stato di conservazione: **Medio**

Paramento murario

Pietra a vista

Stato di conservazione: **Medio**

Infissi

Assenti

Stato di conservazione: -

Elementi decorativi

Assenti

Stato di conservazione: -

Elementi incongrui

-

Degrado

Lesioni verticali e/o orizzontali

CLASSIFICAZIONE EDIFICIO

Edifici con elementi di valore sotto il profilo storico, architettonico e ambientale (E.E.V.) - art. 27.3 delle NTA

Elementi di valore e prescrizioni particolari

L'epoca costruttiva rappresenta elemento di valore per l'edificio.

NOTE

Edificio presente al Catasto Leopoldino

Uggia - Pazzera - Bizzarrino

Documentazione fotografica della scheda numero: 1206

Foto 1



Foto 2



Foto 3



Uggia - Pazzera - Bizzarrino

Scheda numero: **1207**

Data rilievo: 25/10/2021

LocalizzazioneIndirizzo: **Via Raffaello Orlandini**Numero civico: **155**Foglio catastale: **35** Particella: **70**

Nome:

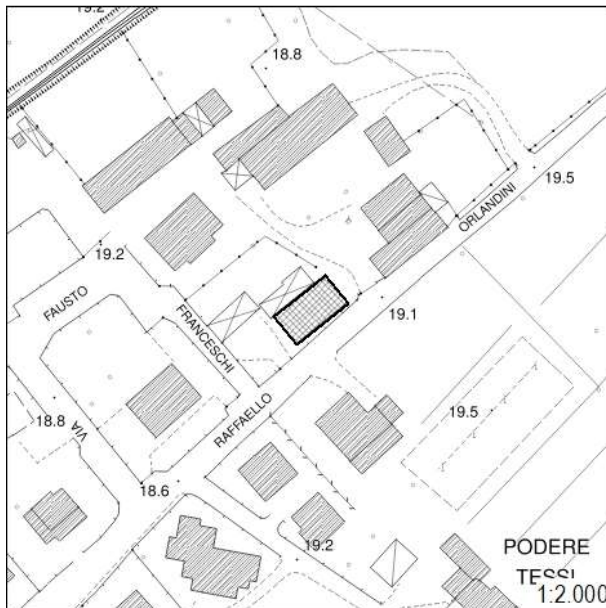
Tipologia edificio

Edificio specialistico

Destinazione d'uso

Produttivo

La destinazione d'uso rappresenta solo un elemento di quadro conoscitivo, senza che ciò costituisca legittimazione alcuna. La legittimità dell'uso del fabbricato è definita dai titoli abilitativi regolarmente ottenuti ovvero se trattasi di edificio di origini remote, dalla documentazione reperibile sull'epoca di costruzione.

**Inserimento ambientale**

Ambientalmente integrato

Numero di piani

Un piano

 Seminterrato - Interrato**Copertura**

A padiglione

Stato di conservazione: **Buono****Paramento murario**

Intonaco

Stato di conservazione: **Buono****Infissi**

Infissi in legno; Infissi in metallo

Stato di conservazione: **Buono; Medio****Elementi decorativi**

Assenti

Stato di conservazione: -

Elementi incongrui

-

Degrado

Assente

CLASSIFICAZIONE EDIFICIO**Edifici di scarso valore sotto il profilo storico, architettonico ed ambientale (E.S.V.) - art. 27.4 delle NTA****Elementi di valore e prescrizioni particolari**

-

NOTE

-

Uggia - Pazzera - Bizzarrino

Documentazione fotografica della scheda numero: 1207



Foto 1



Foto 2



Foto 3



Foto 4

Uggia - Pazzera - BizzarrinoScheda numero: **1208**

Data rilievo: 25/10/2021

LocalizzazioneIndirizzo: **Via Raffaello Orlandini**Numero civico: **185 B; 199; 211**Foglio catastale: **35** Particella: **71**

Nome:

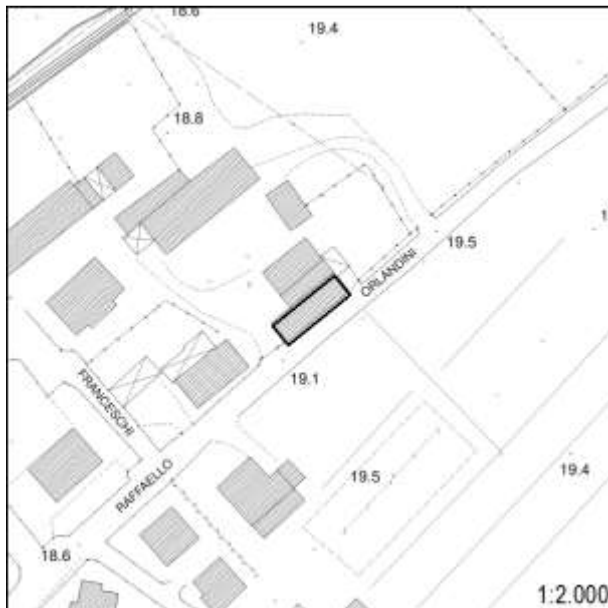
Tipologia edificio

Edificio mono-bifamiliare

Destinazione d'uso

Residenziale

La destinazione d'uso rappresenta solo un elemento di quadro conoscitivo, senza che ciò costituisca legittimazione alcuna. La legittimità dell'uso del fabbricato è definita dai titoli abilitativi regolarmente ottenuti ovvero se trattasi di edificio di origini remote, dalla documentazione reperibile sull'epoca di costruzione.

**Inserimento ambientale**

Ambientalmente integrato

Numero di piani

Due piani

 Seminterrato - Interrato**Copertura**

A padiglione

Stato di conservazione: **Buono****Paramento murario**

Intonaco; Pietra a vista

Stato di conservazione: **Buono****Infissi**

Infissi in legno; Infissi in metallo; Persiane in legno; Persiane in metallo

Stato di conservazione: **Buono; Medio****Elementi decorativi**

Assenti

Stato di conservazione: -

Elementi incongrui

-

Degrado

Carenza di manutenzione

CLASSIFICAZIONE EDIFICIO**Edifici di scarso valore sotto il profilo storico, architettonico ed ambientale (E.S.V.) - art. 27.4 delle NTA****Elementi di valore e prescrizioni particolari**

-

NOTE

-

Uggia - Pazzera - Bizzarrino

Documentazione fotografica della scheda numero: 1208

Foto 1



Foto 2



Foto 3



Foto 4



Uggia - Pazzera - BizzarrinoScheda numero: **1209**

Data rilievo: 25/10/2021

LocalizzazioneIndirizzo: **Via Raffaello Orlandini**Numero civico: **318**Foglio catastale: **35** Particella: **157**

Nome:

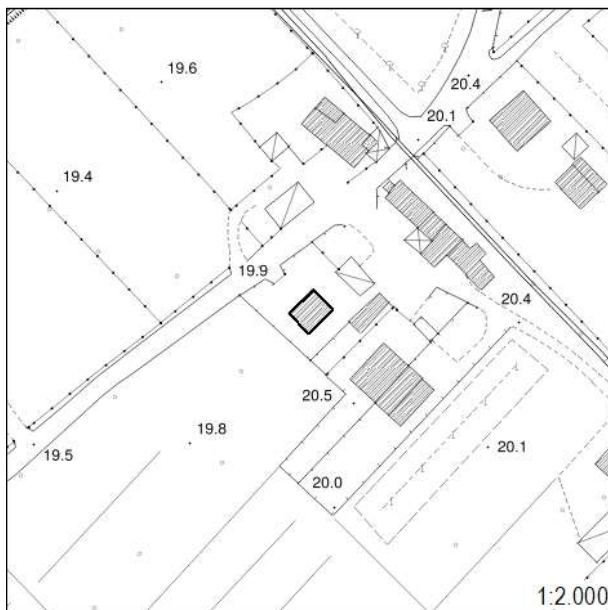
Tipologia edificio

Edificio mono-bifamiliare

Destinazione d'uso

Residenziale

La destinazione d'uso rappresenta solo un elemento di quadro conoscitivo, senza che ciò costituisca legittimazione alcuna. La legittimità dell'uso del fabbricato è definita dai titoli abilitativi regolarmente ottenuti ovvero se trattasi di edificio di origini remote, dalla documentazione reperibile sull'epoca di costruzione.

**Inserimento ambientale**

Ambientalmente integrato

Numero di piani

Due piani

 Seminterrato - Interrato**Copertura**

A capanna

Stato di conservazione: **Buono****Paramento murario**

Intonaco

Stato di conservazione: **Buono****Infissi**

Infissi in metallo

Stato di conservazione: **Buono****Elementi decorativi**

Assenti

Stato di conservazione: **-****Elementi incongrui**

-

Degrado

Assente

CLASSIFICAZIONE EDIFICIO**Edifici di scarso valore sotto il profilo storico, architettonico ed ambientale (E.S.V.) - art. 27.4 delle NTA****Elementi di valore e prescrizioni particolari**

-

NOTE

-

Foto 4



Foto 1



Foto 2



Foto 3



Uggia - Pazzera - Bizzarrino

Scheda numero: **1210**

Data rilievo: 25/10/2021

Localizzazione

Indirizzo: Via Raffaello Orlandini

Numero civico: 347

Foglio catastale: 35 Particella: 149

Nome:

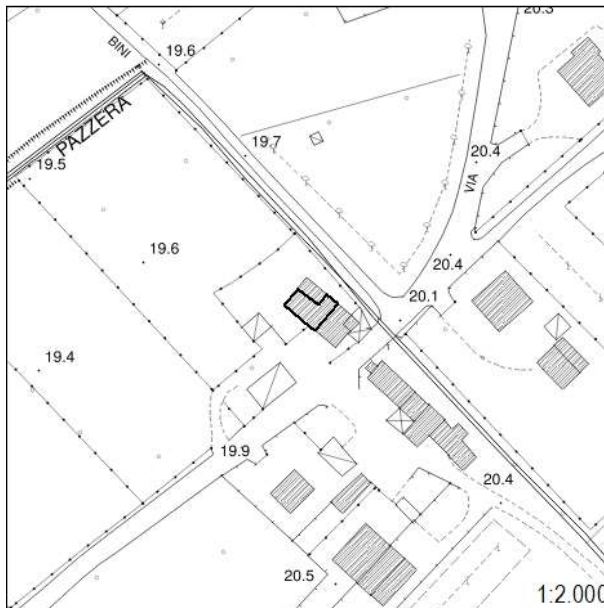
Tipologia edificio

Schiera

Destinazione d'uso

Residenziale

La destinazione d'uso rappresenta solo un elemento di quadro conoscitivo, senza che ciò costituisca legittimazione alcuna. La legittimità dell'uso del fabbricato è definita dai titoli abilitativi regolarmente ottenuti ovvero se trattasi di edificio di origini remote, dalla documentazione reperibile sull'epoca di costruzione.



Inserimento ambientale

Ambientalmente integrato

Numero di piani

Uno/due piani

 Seminterrato - Interrato

Copertura

A capanna; Piana

Stato di conservazione: **Buono**

Paramento murario

Intonaco

Stato di conservazione: **Buono**

Infissi

Infissi in legno; Persiane in metallo

Stato di conservazione: **Buono**

Elementi decorativi

Assenti

Stato di conservazione: -

Elementi incongrui

-

Degrado

Assente

CLASSIFICAZIONE EDIFICIO

Edifici di scarso valore sotto il profilo storico, architettonico ed ambientale (E.S.V.) - art. 27.4 delle NTA

Elementi di valore e prescrizioni particolari

-

NOTE

-

Uggia - Pazzera - Bizzarrino

Documentazione fotografica della scheda numero: 1210



Foto 1



Foto 2



Foto 3



Foto 4

Uggia - Pazzera - Bizzarrino

Scheda numero: **1211**

Data rilievo: 25/10/2021

LocalizzazioneIndirizzo: **Via Raffaello Orlandini**Numero civico: **349**Foglio catastale: **35** Particella: **150**

Nome:

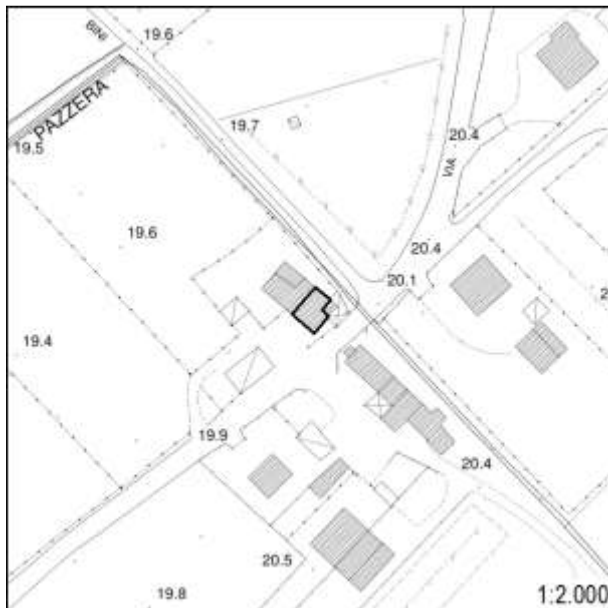
Tipologia edificio

Schiera

Destinazione d'uso

Residenziale

La destinazione d'uso rappresenta solo un elemento di quadro conoscitivo, senza che ciò costituisca legittimazione alcuna. La legittimità dell'uso del fabbricato è definita dai titoli abilitativi regolarmente ottenuti ovvero se trattasi di edificio di origini remote, dalla documentazione reperibile sull'epoca di costruzione.

**Inserimento ambientale**

Ambientalmente integrato

Numero di piani

Due piani

 Seminterrato - Interrato**Copertura**

A capanna

Stato di conservazione: **Buono****Paramento murario**

Intonaco

Stato di conservazione: **Buono****Infissi**

Infissi in metallo

Stato di conservazione: **Buono****Elementi decorativi**

Assenti

Stato di conservazione: -

Elementi incongrui

-

Degrado

Assente

CLASSIFICAZIONE EDIFICIO**Edifici di scarso valore sotto il profilo storico, architettonico ed ambientale (E.S.V.) - art. 27.4 delle NTA****Elementi di valore e prescrizioni particolari**

-

NOTE

-

Uggia - Pazzera - Bizzarrino

Documentazione fotografica della scheda numero: 1211



Uggia - Pazzera - Bizzarrino

Scheda numero: **1212**

Data rilievo: 25/10/2021

Localizzazione

Indirizzo: **Via Raffaello Orlandini**Numero civico: **112 B**Foglio catastale: **35** Particella: **151, 152**

Nome:

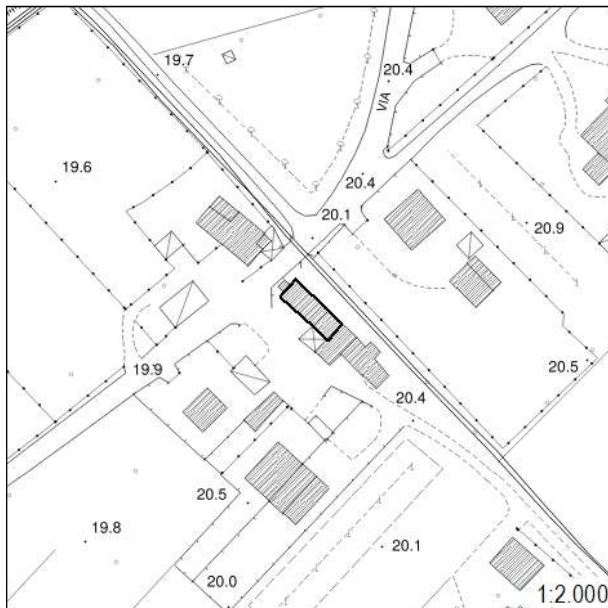
Tipologia edificio

Schiera

Destinazione d'uso

Residenziale; Non in uso

La destinazione d'uso rappresenta solo un elemento di quadro conoscitivo, senza che ciò costituisca legittimazione alcuna. La legittimità dell'uso del fabbricato è definita dai titoli abilitativi regolarmente ottenuti ovvero se trattasi di edificio di origini remote, dalla documentazione reperibile sull'epoca di costruzione.



Inserimento ambientale

Ambientalmente integrato

Numero di piani

Uno/due piani

 Seminterrato - Interrato

Copertura

A falda unica; A capanna

Stato di conservazione: **Buono**

Paramento murario

Intonaco

Stato di conservazione: **Pessimo**

Infissi

Infissi in legno; Infissi in metallo

Stato di conservazione: **Medio**

Elementi decorativi

Assenti

Stato di conservazione: **-**

Elementi incongrui

-

Degrado

Carenza di manutenzione

CLASSIFICAZIONE EDIFICIO

Edifici con elementi di valore sotto il profilo storico, architettonico e ambientale (E.E.V.) - art. 27.3 delle NTA

Elementi di valore e prescrizioni particolari

L'epoca costruttiva rappresenta elemento di valore per l'edificio.

NOTE

Edificio presente al Catasto Leopoldino

Foto 1



Foto 2



Foto 3



Foto 4



Uggia - Pazzera - Bizzarrino

Scheda numero: **1213**

Data rilievo: 25/10/2021

Localizzazione

Indirizzo: Via Raffaello Orlandini

Numero civico: 346 B

Foglio catastale: 35 Particella: 153

Nome:

Tipologia edificio

Schiera

Destinazione d'uso

Residenziale

La destinazione d'uso rappresenta solo un elemento di quadro conoscitivo, senza che ciò costituisca legittimazione alcuna. La legittimità dell'uso del fabbricato è definita dai titoli abilitativi regolarmente ottenuti ovvero se trattasi di edificio di origini remote, dalla documentazione reperibile sull'epoca di costruzione.



Inserimento ambientale

Ambientalmente integrato

Numero di piani

Due piani

 Seminterrato - Interrato

Copertura

A capanna

Stato di conservazione: **Medio**

Paramento murario

Intonaco; Laterizio a vista

Stato di conservazione: **Buono; Medio**

Infissi

Infissi in legno; Persiane in legno

Stato di conservazione: **Buono**

Elementi decorativi

Assenti

Stato di conservazione: -

Elementi incongrui

-

Degrado

Assente

CLASSIFICAZIONE EDIFICIO

Edifici con elementi di valore sotto il profilo storico, architettonico e ambientale (E.E.V.) - art. 27.3 delle NTA

Elementi di valore e prescrizioni particolari

L'epoca costruttiva rappresenta elemento di valore per l'edificio.

NOTE

Edificio presente al Catasto Leopoldino

Uggia - Pazzera - Bizzarrino

Documentazione fotografica della scheda numero: 1213

Foto 1



Foto 2



Foto 3



Foto 4



Uggia - Pazzera - Bizzarrino

Scheda numero: **1214**

Data rilievo: 25/10/2021

Localizzazione

Indirizzo: Via Raffaello Orlandini

Numero civico: 346 C/D/E

Foglio catastale: 35 Particella: 155

Nome:

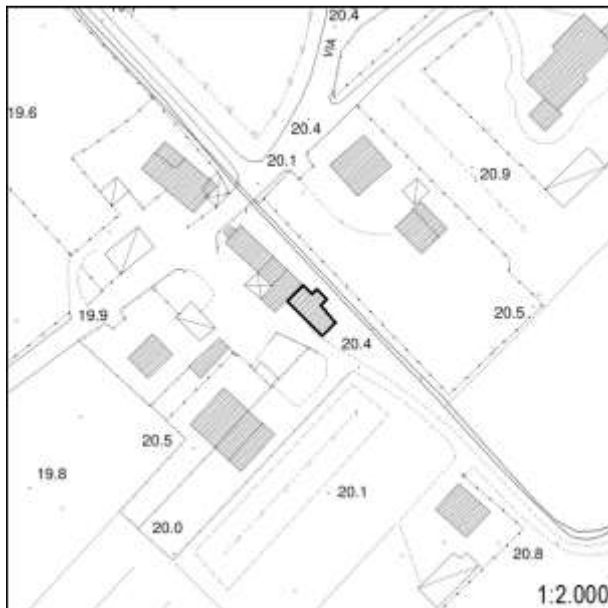
Tipologia edificio

Schiera

Destinazione d'uso

Non in uso

La destinazione d'uso rappresenta solo un elemento di quadro conoscitivo, senza che ciò costituisca legittimazione alcuna. La legittimità dell'uso del fabbricato è definita dai titoli abilitativi regolarmente ottenuti ovvero se trattasi di edificio di origini remote, dalla documentazione reperibile sull'epoca di costruzione.



Inserimento ambientale

Ambientalmente integrato

Numero di piani

Due piani

 Seminterrato - Interrato

Copertura

A capanna

Stato di conservazione: **Medio**

Paramento murario

Intonaco

Stato di conservazione: **Pessimo**

Infissi

Infissi in metallo; Persiane in legno; Scuri in legno

Stato di conservazione: **Pessimo**

Elementi decorativi

Assenti

Stato di conservazione: -

Elementi incongrui

-

Degrado

Lesioni verticali e/o orizzontali

CLASSIFICAZIONE EDIFICIO

Edifici con elementi di valore sotto il profilo storico, architettonico e ambientale (E.E.V.) - art. 27.3 delle NTA

Elementi di valore e prescrizioni particolari

L'epoca costruttiva rappresenta elemento di valore per l'edificio.

NOTE

Edificio presente al Catasto Leopoldino

Foto 1



Foto 2



Foto 3



Foto 4



Foto 5



Foto 6



Uggia - Pazzera - Bizzarrino

Scheda numero: **1215**

Data rilievo: 25/10/2021

Localizzazione

Indirizzo: **Via Raffaello Orlandini**Numero civico: **400 L**Foglio catastale: **35** Particella: **116**

Nome:

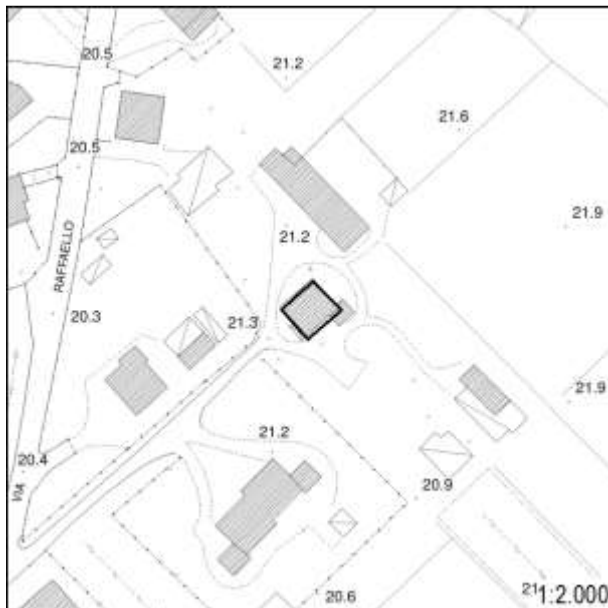
Tipologia edificio

Edificio mono-bifamiliare

Destinazione d'uso

Residenziale

La destinazione d'uso rappresenta solo un elemento di quadro conoscitivo, senza che ciò costituisca legittimazione alcuna. La legittimità dell'uso del fabbricato è definita dai titoli abilitativi regolarmente ottenuti ovvero se trattasi di edificio di origini remote, dalla documentazione reperibile sull'epoca di costruzione.



Inserimento ambientale

Ambientalmente integrato

Numero di piani

Due piani

 Seminterrato - Interrato

Copertura

A capanna; A padiglione

Stato di conservazione: **Buono**

Paramento murario

Intonaco

Stato di conservazione: **Buono**

Infissi

Infissi in legno; Infissi in metallo; Persiane in legno

Stato di conservazione: **Buono**

Elementi decorativi

Assenti

Stato di conservazione: -

Elementi incongrui

-

Degrado

Assente

CLASSIFICAZIONE EDIFICIO

Edifici di scarso valore sotto il profilo storico, architettonico ed ambientale (E.S.V.) - art. 27.4 delle NTA

Elementi di valore e prescrizioni particolari

-

NOTE

-

Uggia - Pazzera - Bizzarrino

Documentazione fotografica della scheda numero: 1215

Foto 1



Foto 2



Foto 3



Foto 4



Uggia - Pazzera - Bizzarrino

Scheda numero: **1216**

Data rilievo: 25/10/2021

Localizzazione

Indirizzo: Via Raffaello Orlandini

Numero civico: 400 G

Foglio catastale: 35 Particella: 115

Nome:

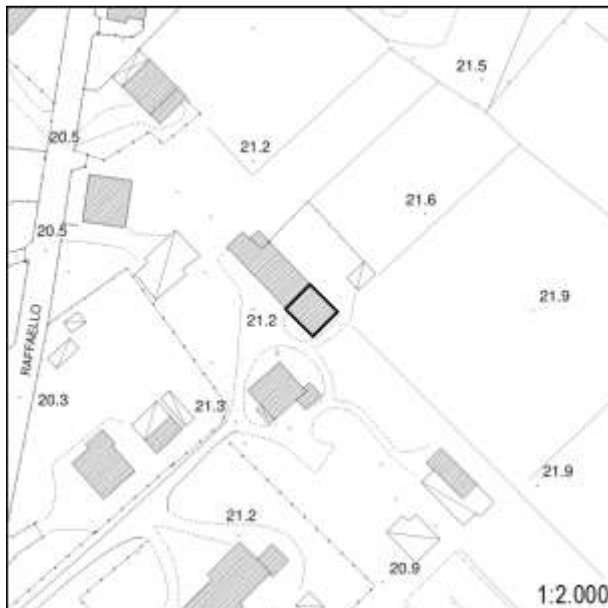
Tipologia edificio

Schiera

Destinazione d'uso

Residenziale

La destinazione d'uso rappresenta solo un elemento di quadro conoscitivo, senza che ciò costituisca legittimazione alcuna. La legittimità dell'uso del fabbricato è definita dai titoli abilitativi regolarmente ottenuti ovvero se trattasi di edificio di origini remote, dalla documentazione reperibile sull'epoca di costruzione.



Inserimento ambientale

Ambientalmente integrato

Numero di piani

Due piani

 Seminterrato - Interrato

Copertura

A capanna

Stato di conservazione: **Buono**

Paramento murario

Intonaco

Stato di conservazione: **Medio**

Infissi

Infissi in legno; Infissi in metallo; Persiane in metallo

Stato di conservazione: **Buono; Medio**

Elementi decorativi

Assenti

Stato di conservazione: -

Elementi incongrui

-

Degrado

Carenza di manutenzione

CLASSIFICAZIONE EDIFICIO

Edifici di scarso valore sotto il profilo storico, architettonico ed ambientale (E.S.V.) - art. 27.4 delle NTA

Elementi di valore e prescrizioni particolari

-

NOTE

Edificio in parte presente al Catasto Leopoldino

Uggia - Pazzera - Bizzarrino

Documentazione fotografica della scheda numero: 1216



Foto 1



Foto 2



Foto 3



Foto 4

Uggia - Pazzera - Bizzarrino

Scheda numero: **1217**

Data rilievo: 25/10/2021

Localizzazione

Indirizzo: Via Raffaello Orlandini

Numero civico: 400 F

Foglio catastale: 35 Particella: 113, 114

Nome:

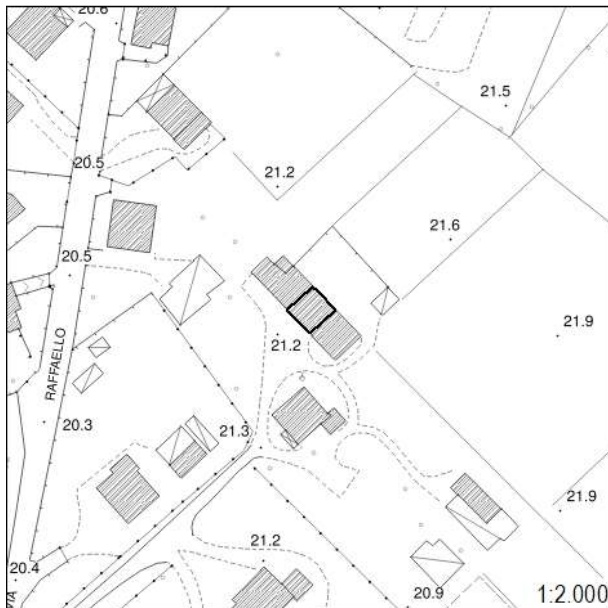
Tipologia edificio

Schiera

Destinazione d'uso

Residenziale

La destinazione d'uso rappresenta solo un elemento di quadro conoscitivo, senza che ciò costituisca legittimazione alcuna. La legittimità dell'uso del fabbricato è definita dai titoli abilitativi regolarmente ottenuti ovvero se trattasi di edificio di origini remote, dalla documentazione reperibile sull'epoca di costruzione.



Inserimento ambientale

Ambientalmente integrato

Numero di piani

Due piani

 Seminterrato - Interrato

Copertura

A capanna

Stato di conservazione: **Buono**

Paramento murario

Intonaco

Stato di conservazione: **Buono**

Infissi

Infissi in legno; Persiane in legno

Stato di conservazione: **Buono**

Elementi decorativi

Assenti

Stato di conservazione: -

Elementi incongrui

-

Degrado

Assente

CLASSIFICAZIONE EDIFICIO

Edifici di scarso valore sotto il profilo storico, architettonico ed ambientale (E.S.V.) - art. 27.4 delle NTA

Elementi di valore e prescrizioni particolari

-

NOTE

Edificio in parte presente al Catasto Leopoldino

Uggia - Pazzera - Bizzarrino

Documentazione fotografica della scheda numero: 1217

Foto 1



Foto 2



Uggia - Pazzera - Bizzarrino

Scheda numero: **1218**

Data rilievo: 25/10/2021

Localizzazione

Indirizzo: **Via Raffaello Orlandini**Numero civico: **400 E**Foglio catastale: **35** Particella: **113**

Nome:

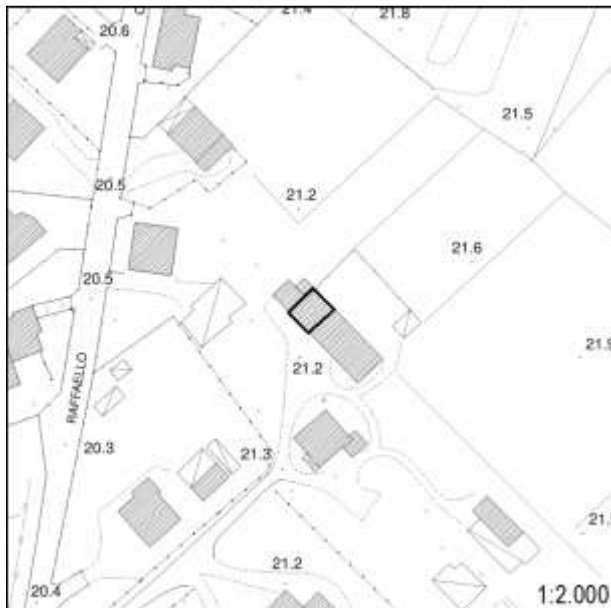
Tipologia edificio

Schiera

Destinazione d'uso

Residenziale

La destinazione d'uso rappresenta solo un elemento di quadro conoscitivo, senza che ciò costituisca legittimazione alcuna. La legittimità dell'uso del fabbricato è definita dai titoli abilitativi regolarmente ottenuti ovvero se trattasi di edificio di origini remote, dalla documentazione reperibile sull'epoca di costruzione.



Inserimento ambientale

Ambientalmente integrato

Numero di piani

Due piani

 Seminterrato - Interrato

Copertura

A capanna

Stato di conservazione: **Buono**

Paramento murario

Intonaco

Stato di conservazione: **Buono**

Infissi

Infissi in legno; Persiane in legno; Persiane in metallo

Stato di conservazione: **Buono; Medio**

Elementi decorativi

Assenti

Stato di conservazione: -

Elementi incongrui

-

Degrado

Assente

CLASSIFICAZIONE EDIFICIO

Edifici di scarso valore sotto il profilo storico, architettonico ed ambientale (E.S.V.) - art. 27.4 delle NTA

Elementi di valore e prescrizioni particolari

-

NOTE

-

Uggia - Pazzera - Bizzarrino

Documentazione fotografica della scheda numero: 1218

Foto 1



Foto 2



Uggia - Pazzera - Bizzarrino

Scheda numero: **1219**

Data rilievo: 25/10/2021

Localizzazione

Indirizzo: **Via Raffaello Orlandini**Numero civico: **400 D**Foglio catastale: **35** Particella: **112**

Nome:

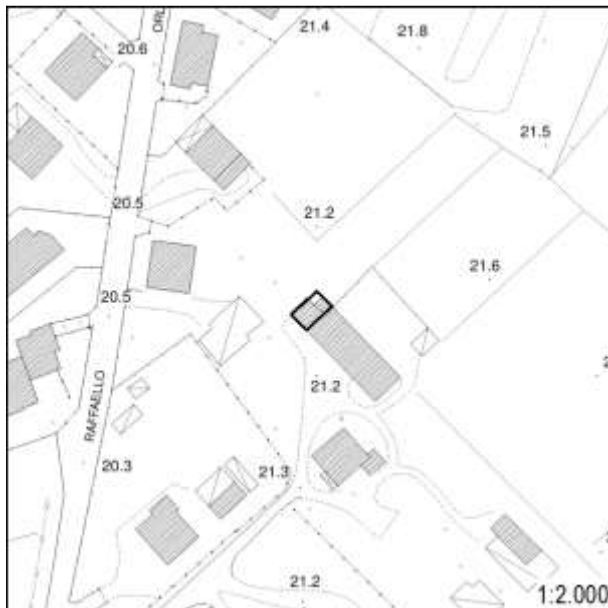
Tipologia edificio

Schiera

Destinazione d'uso

Residenziale

La destinazione d'uso rappresenta solo un elemento di quadro conoscitivo, senza che ciò costituisca legittimazione alcuna. La legittimità dell'uso del fabbricato è definita dai titoli abilitativi regolarmente ottenuti ovvero se trattasi di edificio di origini remote, dalla documentazione reperibile sull'epoca di costruzione.



Inserimento ambientale

Ambientalmente integrato

Numero di piani

Due piani

 Seminterrato - Interrato

Copertura

A capanna

Stato di conservazione: **Buono**

Paramento murario

Intonaco

Stato di conservazione: **Buono**

Infissi

Infissi in metallo; Persiane in metallo

Stato di conservazione: **Buono**

Elementi decorativi

Assenti

Stato di conservazione: -

Elementi incongrui

-

Degrado

Assente

CLASSIFICAZIONE EDIFICIO

Edifici di scarso valore sotto il profilo storico, architettonico ed ambientale (E.S.V.) - art. 27.4 delle NTA

Elementi di valore e prescrizioni particolari

-

NOTE

-



Uggia - Pazzera - Bizzarrino

Scheda numero: **1220**

Data rilievo: 25/10/2021

LocalizzazioneIndirizzo: **Via Raffaello Orlandini**Numero civico: **530**Foglio catastale: **35** Particella: **99**

Nome:

Tipologia edificio

Edificio mono-bifamiliare; Schiera

Destinazione d'uso

Residenziale

La destinazione d'uso rappresenta solo un elemento di quadro conoscitivo, senza che ciò costituisca legittimazione alcuna. La legittimità dell'uso del fabbricato è definita dai titoli abilitativi regolarmente ottenuti ovvero se trattasi di edificio di origini remote, dalla documentazione reperibile sull'epoca di costruzione.

**Inserimento ambientale**

Ambientalmente integrato

Numero di piani

Due piani

 Seminterrato - Interrato**Copertura**

A capanna

Stato di conservazione: **Buono****Paramento murario**

Intonaco

Stato di conservazione: **Medio****Infissi**

Infissi in metallo; Persiane in metallo

Stato di conservazione: **Medio****Elementi decorativi**

Assenti

Stato di conservazione: -

Elementi incongrui

-

Degrado


Carenza di manutenzione

CLASSIFICAZIONE EDIFICIO**Edifici di scarso valore sotto il profilo storico, architettonico ed ambientale (E.S.V.) - art. 27.4 delle NTA****Elementi di valore e prescrizioni particolari**

-

NOTE

-



Uggia - Pazzera - Bizzarrino

Scheda numero: **1221**

Data rilievo: 25/10/2021

Localizzazione

Indirizzo: Via Raffaello Orlandini

Numero civico: 530

Foglio catastale: 35 Particella: 98, 99

Nome:

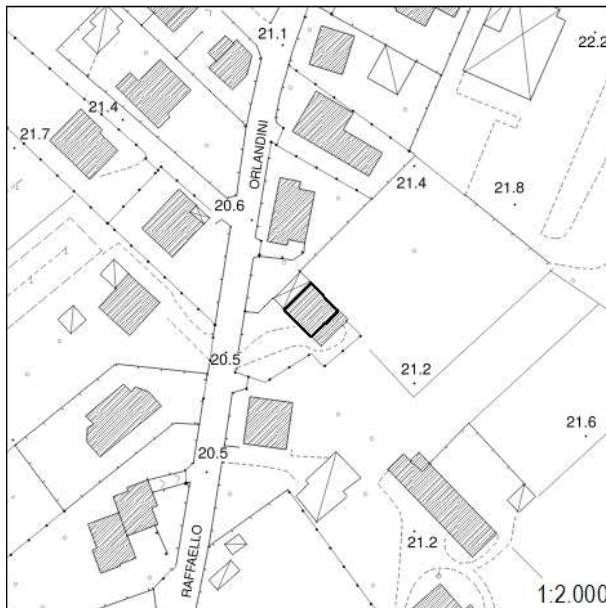
Tipologia edificio

-

Destinazione d'uso

-

La destinazione d'uso rappresenta solo un elemento di quadro conoscitivo, senza che ciò costituisca legittimazione alcuna. La legittimità dell'uso del fabbricato è definita dai titoli abilitativi regolarmente ottenuti ovvero se trattasi di edificio di origini remote, dalla documentazione reperibile sull'epoca di costruzione.



Inserimento ambientale

-

Numero di piani

-

 Seminterrato - Interrato

Copertura

-

Stato di conservazione: -

Paramento murario

-

Stato di conservazione: -

Infissi

-

Stato di conservazione: -

Elementi decorativi

-

Stato di conservazione: -

Elementi incongrui

-

Degrado

-

CLASSIFICAZIONE EDIFICIO

Edifici non censiti - art. 27.6 delle NTA

Elementi di valore e prescrizioni particolari

-

NOTE

Non è stato possibile effettuare il censimento

Uggia - Pazzera - Bizzarrino

Scheda numero: **1222**

Data rilievo: 25/10/2021

Localizzazione

Indirizzo: **Via Raffaello Orlandini**Numero civico: **692 B**Foglio catastale: **35** Particella: **57**

Nome:

Tipologia edificio

Schiera

Destinazione d'uso

Residenziale

La destinazione d'uso rappresenta solo un elemento di quadro conoscitivo, senza che ciò costituisca legittimazione alcuna. La legittimità dell'uso del fabbricato è definita dai titoli abilitativi regolarmente ottenuti ovvero se trattasi di edificio di origini remote, dalla documentazione reperibile sull'epoca di costruzione.



Inserimento ambientale

Ambientalmente integrato

Numero di piani

Due/tre piani

 Seminterrato - Interrato

Copertura

A falda unica

Stato di conservazione: **Buono**

Paramento murario

Intonaco

Stato di conservazione: **Buono**

Infissi

Infissi in legno; Persiane in legno

Stato di conservazione: **Buono**

Elementi decorativi

Assenti

Stato di conservazione: -

Elementi incongrui

-

Degrado

Assente

CLASSIFICAZIONE EDIFICIO

Edifici di scarso valore sotto il profilo storico, architettonico ed ambientale (E.S.V.) - art. 27.4 delle NTA

Elementi di valore e prescrizioni particolari

-

NOTE

-

Uggia - Pazzera - Bizzarrino

Documentazione fotografica della scheda numero: 1222



Foto 1



Foto 2



Foto 3



Foto 4

Uggia - Pazzera - BizzarrinoScheda numero: **1223**

Data rilievo: 25/10/2021

LocalizzazioneIndirizzo: **Via Raffaello Orlandini**Numero civico: **692 C**Foglio catastale: **35** Particella: **56**

Nome:

Tipologia edificio

Schiera

Destinazione d'uso

Residenziale

La destinazione d'uso rappresenta solo un elemento di quadro conoscitivo, senza che ciò costituisca legittimazione alcuna. La legittimità dell'uso del fabbricato è definita dai titoli abilitativi regolarmente ottenuti ovvero se trattasi di edificio di origini remote, dalla documentazione reperibile sull'epoca di costruzione.

**Inserimento ambientale**

Ambientalmente integrato

Numero di piani

Due piani

 Seminterrato - Interrato**Copertura**

A falda unica

Stato di conservazione: **Buono****Paramento murario**

Pietra a vista

Stato di conservazione: **Buono****Infissi**

Infissi in legno; Persiane in legno

Stato di conservazione: **Buono****Elementi decorativi**

Assenti

Stato di conservazione: -

Elementi incongrui

-

Degrado

Assente

CLASSIFICAZIONE EDIFICIO**Edifici di scarso valore sotto il profilo storico, architettonico ed ambientale (E.S.V.) - art. 27.4 delle NTA****Elementi di valore e prescrizioni particolari**

-

NOTE

-

Uggia - Pazzera - Bizzarrino

Documentazione fotografica della scheda numero: 1223



Foto 1



Foto 2



Foto 3

Uggia - Pazzera - Bizzarrino

Scheda numero: **1224**

Data rilievo: 25/10/2021

Localizzazione

Indirizzo: Via Raffaello Orlandini

Numero civico: 692 D

Foglio catastale: 35 Particella: 56; 229

Nome:

Tipologia edificio

Edificio plurifamiliare

Destinazione d'uso

Residenziale

La destinazione d'uso rappresenta solo un elemento di quadro conoscitivo, senza che ciò costituisca legittimazione alcuna. La legittimità dell'uso del fabbricato è definita dai titoli abilitativi regolarmente ottenuti ovvero se trattasi di edificio di origini remote, dalla documentazione reperibile sull'epoca di costruzione.



Inserimento ambientale

Ambientalmente integrato

Numero di piani

Due piani

 Seminterrato - Interrato

Copertura

A capanna

Stato di conservazione: **Buono**

Paramento murario

Intonaco

Stato di conservazione: **Buono**

Infissi

Infissi in metallo; Persiane in metallo

Stato di conservazione: **Buono**

Elementi decorativi

Assenti

Stato di conservazione: -

Elementi incongrui

-

Degrado

Assente

CLASSIFICAZIONE EDIFICIO

Edifici di scarso valore sotto il profilo storico, architettonico ed ambientale (E.S.V.) - art. 27.4 delle NTA

Elementi di valore e prescrizioni particolari

-

NOTE

-

Uggia - Pazzera - Bizzarrino

Documentazione fotografica della scheda numero: 1224

Foto 1



Foto 2



Uggia - Pazzera - Bizzarrino

Scheda numero: **1225**

Data rilievo: 25/10/2021

Localizzazione

Indirizzo: **Via Raffaello Orlandini**Numero civico: **765, 769**Foglio catastale: **35** Particella: **821**

Nome:

Tipologia edificio

Edificio mono-bifamiliare

Destinazione d'uso

Residenziale

La destinazione d'uso rappresenta solo un elemento di quadro conoscitivo, senza che ciò costituisca legittimazione alcuna. La legittimità dell'uso del fabbricato è definita dai titoli abilitativi regolarmente ottenuti ovvero se trattasi di edificio di origini remote, dalla documentazione reperibile sull'epoca di costruzione.



Inserimento ambientale

Ambientalmente integrato

Numero di piani

Due piani

 Seminterrato - Interrato

Copertura

A padiglione

Stato di conservazione: **Buono**

Paramento murario

Intonaco

Stato di conservazione: **Buono**

Infissi

Infissi in legno; Persiane in metallo

Stato di conservazione: **Buono**

Elementi decorativi

Cornici alla porta

Stato di conservazione: **Buono**

Elementi incongrui

-

Degrado

Assente

CLASSIFICAZIONE EDIFICIO

Edifici con elementi di valore sotto il profilo storico, architettonico e ambientale (E.E.V.) - art. 27.3 delle NTA

Elementi di valore e prescrizioni particolari

L'impaginato simmetrico della facciata principale rappresenta elemento di valore per l'edificio

NOTE

-

Uggia - Pazzera - Bizzarrino

Documentazione fotografica della scheda numero: 1225

Foto 1



Foto 2



Foto 3



Foto 4



Uggia - Pazzera - Bizzarrino

Scheda numero: **1226**

Data rilievo: 25/10/2021

Localizzazione

Indirizzo: Via Raffaello Orlandini

Numero civico: 807, 805, 793

Foglio catastale: 35 Particella: 40, 436

Nome:

Tipologia edificio

Edificio plurifamiliare

Destinazione d'uso

Residenziale

La destinazione d'uso rappresenta solo un elemento di quadro conoscitivo, senza che ciò costituisca legittimazione alcuna. La legittimità dell'uso del fabbricato è definita dai titoli abilitativi regolarmente ottenuti ovvero se trattasi di edificio di origini remote, dalla documentazione reperibile sull'epoca di costruzione.



Inserimento ambientale

Ambientalmente integrato

Numero di piani

Due piani

 Seminterrato - Interrato

Copertura

A capanna

Stato di conservazione: **Buono**

Paramento murario

Intonaco; Pietra a vista

Stato di conservazione: **Buono**

Infissi

Infissi in legno; Persiane in metallo

Stato di conservazione: **Buono**

Elementi decorativi

Assenti

Stato di conservazione: -

Elementi incongrui

-

Degrado

Assente

CLASSIFICAZIONE EDIFICIO

Edifici di scarso valore sotto il profilo storico, architettonico ed ambientale (E.S.V.) - art. 27.4 delle NTA

Elementi di valore e prescrizioni particolari

-

NOTE

-

Foto 1



Foto 2



Foto 3



Foto 4



Uggia - Pazzera - Bizzarrino

Scheda numero: **1227**

Data rilievo: 25/10/2021

Localizzazione

Indirizzo: Via Raffaello Orlandini; Via Chiesina Ponziani

Numero civico: 887; 828

Foglio catastale: 35 Particella: 39

Nome:

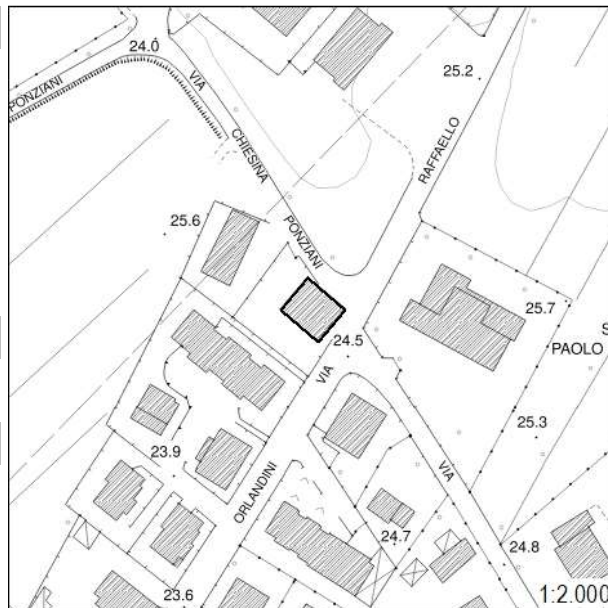
Tipologia edificio

Edificio mono-bifamiliare

Destinazione d'uso

Residenziale

La destinazione d'uso rappresenta solo un elemento di quadro conoscitivo, senza che ciò costituisca legittimazione alcuna. La legittimità dell'uso del fabbricato è definita dai titoli abilitativi regolarmente ottenuti ovvero se trattasi di edificio di origini remote, dalla documentazione reperibile sull'epoca di costruzione.



Inserimento ambientale

Ambientalmente integrato

Numero di piani

Due/tre piani

 Seminterrato - Interrato

Copertura

A capanna

Stato di conservazione: **Buono**

Paramento murario

Intonaco

Stato di conservazione: **Buono**

Infissi

Infissi in legno; Persiane in legno

Stato di conservazione: **Buono**

Elementi decorativi

Tabernacoli

Stato di conservazione: **Buono**

Elementi incongrui

-

Degrado

Assente

CLASSIFICAZIONE EDIFICIO

Edifici di scarso valore sotto il profilo storico, architettonico ed ambientale (E.S.V.) - art. 27.4 delle NTA

Elementi di valore e prescrizioni particolari

-

NOTE

-

Uggia - Pazzera - Bizzarrino

Documentazione fotografica della scheda numero: 1227



Foto 1



Foto 2



Foto 3



Foto 4

Foto 5



Foto 6



Foto 7



Uggia - Pazzera - Bizzarrino

Scheda numero: **1228**

Data rilievo: 25/10/2021

Localizzazione

Indirizzo: Via Raffaello Orlandini

Numero civico: 1147, 1165, 1169, 1173

Foglio catastale: 32 Particella: 98

Nome:

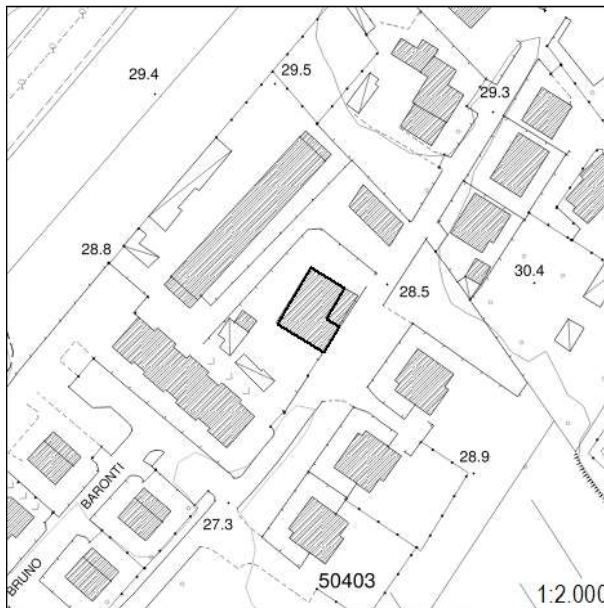
Tipologia edificio

Edificio mono-bifamiliare

Destinazione d'uso

Residenziale

La destinazione d'uso rappresenta solo un elemento di quadro conoscitivo, senza che ciò costituisca legittimazione alcuna. La legittimità dell'uso del fabbricato è definita dai titoli abilitativi regolarmente ottenuti ovvero se trattasi di edificio di origini remote, dalla documentazione reperibile sull'epoca di costruzione.



Inserimento ambientale

Ambientalmente integrato

Numero di piani

Due piani

 Seminterrato - Interrato

Copertura

A padiglione; Piana

Stato di conservazione: **Buono**

Paramento murario

Intonaco

Stato di conservazione: **Buono**

Infissi

Infissi in legno; Infissi in metallo; Persiane in legno; Persiane in metallo

Stato di conservazione: **Buono**

Elementi decorativi

Cornici alla porta

Stato di conservazione: **Buono**

Elementi incongrui

-

Degrado

Assente

CLASSIFICAZIONE EDIFICIO

Edifici di scarso valore sotto il profilo storico, architettonico ed ambientale (E.S.V.) - art. 27.4 delle NTA

Elementi di valore e prescrizioni particolari

-

NOTE

-

Uggia - Pazzera - Bizzarrino

Documentazione fotografica della scheda numero: 1228

Foto 1



Foto 2



Foto 3



Foto 4



Uggia - Pazzera - Bizzarrino

Scheda numero: **1229**

Data rilievo: 25/10/2021

Localizzazione

Indirizzo: **Via Bracona**Numero civico: **1812 F**Foglio catastale: **32** Particella: **169**

Nome:

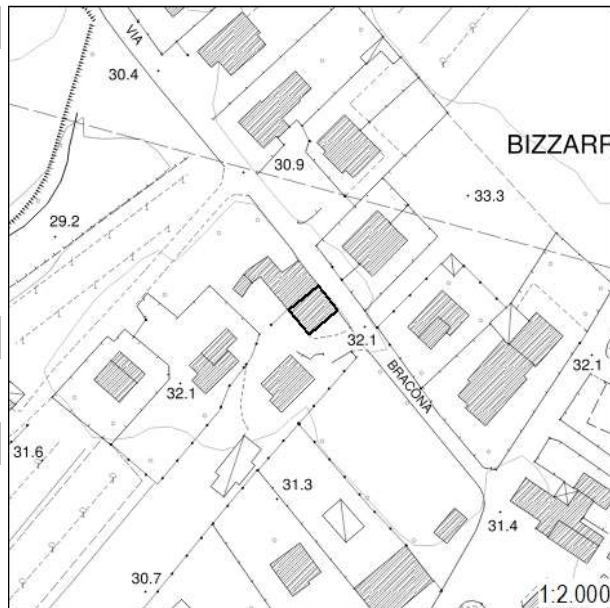
Tipologia edificio

Schiera

Destinazione d'uso

Residenziale

La destinazione d'uso rappresenta solo un elemento di quadro conoscitivo, senza che ciò costituisca legittimazione alcuna. La legittimità dell'uso del fabbricato è definita dai titoli abilitativi regolarmente ottenuti ovvero se trattasi di edificio di origini remote, dalla documentazione reperibile sull'epoca di costruzione.



Inserimento ambientale

Ambientalmente integrato

Numero di piani

Tre piani

 Seminterrato - Interrato

Copertura

A semi-padiglione

Stato di conservazione: **Buono**

Paramento murario

Intonaco

Stato di conservazione: **Buono**

Infissi

Infissi in legno; Persiane in metallo

Stato di conservazione: **Buono**

Elementi decorativi

Assenti

Stato di conservazione: **-**

Elementi incongrui

-

Degrado

Assente

CLASSIFICAZIONE EDIFICIO

Edifici di scarso valore sotto il profilo storico, architettonico ed ambientale (E.S.V.) - art. 27.4 delle NTA

Elementi di valore e prescrizioni particolari

-

NOTE

-

Uggia - Pazzera - Bizzarrino

Documentazione fotografica della scheda numero: 1229



Uggia - Pazzera - Bizzarrino

Scheda numero: **1230**

Data rilievo: 25/10/2021

Localizzazione

Indirizzo: **Via Bracona**Numero civico: **1812 F**Foglio catastale: **32** Particella: **169**

Nome:

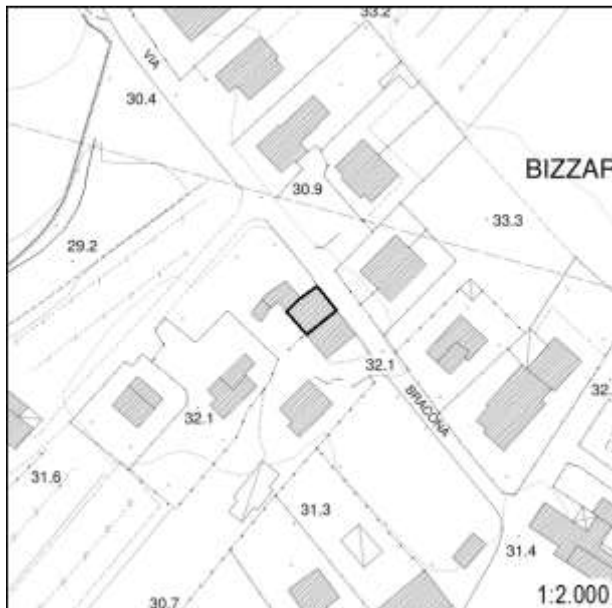
Tipologia edificio

Schiera

Destinazione d'uso

Residenziale

La destinazione d'uso rappresenta solo un elemento di quadro conoscitivo, senza che ciò costituisca legittimazione alcuna. La legittimità dell'uso del fabbricato è definita dai titoli abilitativi regolarmente ottenuti ovvero se trattasi di edificio di origini remote, dalla documentazione reperibile sull'epoca di costruzione.



Inserimento ambientale

Ambientalmente integrato

Numero di piani

Tre piani

 Seminterrato - Interrato

Copertura

A capanna

Stato di conservazione: **Buono**

Paramento murario

Intonaco; Pietra a vista; Laterizio a vista

Stato di conservazione: **Buono**

Infissi

Infissi in legno; Infissi in metallo; Persiane in legno; Persiane in metallo

Stato di conservazione: **Buono**

Elementi decorativi

Assenti

Stato di conservazione: -

Elementi incongrui

-

Degrado

Assente

CLASSIFICAZIONE EDIFICIO

Edifici di scarso valore sotto il profilo storico, architettonico ed ambientale (E.S.V.) - art. 27.4 delle NTA

Elementi di valore e prescrizioni particolari

-

NOTE

-

Uggia - Pazzera - Bizzarrino

Documentazione fotografica della scheda numero: 1230

Foto 1



Foto 2



Foto 3



Uggia - Pazzera - BizzarrinoScheda numero: **1231**

Data rilievo: 25/10/2021

LocalizzazioneIndirizzo: **Via Bracona**Numero civico: **1812**Foglio catastale: **32** Particella: **169; 646**

Nome:

Tipologia edificio

Schiera

Destinazione d'uso

Residenziale

La destinazione d'uso rappresenta solo un elemento di quadro conoscitivo, senza che ciò costituisca legittimazione alcuna. La legittimità dell'uso del fabbricato è definita dai titoli abilitativi regolarmente ottenuti ovvero se trattasi di edificio di origini remote, dalla documentazione reperibile sull'epoca di costruzione.

**Inserimento ambientale**

Ambientalmente integrato

Numero di piani

Uno/due piani

 Seminterrato - Interrato**Copertura**

A falda unica; Piana

Stato di conservazione: **Buono****Paramento murario**

Intonaco

Stato di conservazione: **Buono****Infissi**

Infissi in legno; Persiane in legno

Stato di conservazione: **Buono****Elementi decorativi**

Assenti

Stato di conservazione: -

Elementi incongrui

-

Degrado

Assente

CLASSIFICAZIONE EDIFICIO**Edifici di scarso valore sotto il profilo storico, architettonico ed ambientale (E.S.V.) - art. 27.4 delle NTA****Elementi di valore e prescrizioni particolari**

-

NOTE

-

Uggia - Pazzera - Bizzarrino

Documentazione fotografica della scheda numero: 1231



Foto 1



Foto 2



Foto 3

Uggia - Pazzera - Bizzarrino

Scheda numero: **1232**

Data rilievo: 04/11/2021

Localizzazione

Indirizzo: **Via Bracona**Numero civico: **1754 D**Foglio catastale: **32** Particella: **52**

Nome:

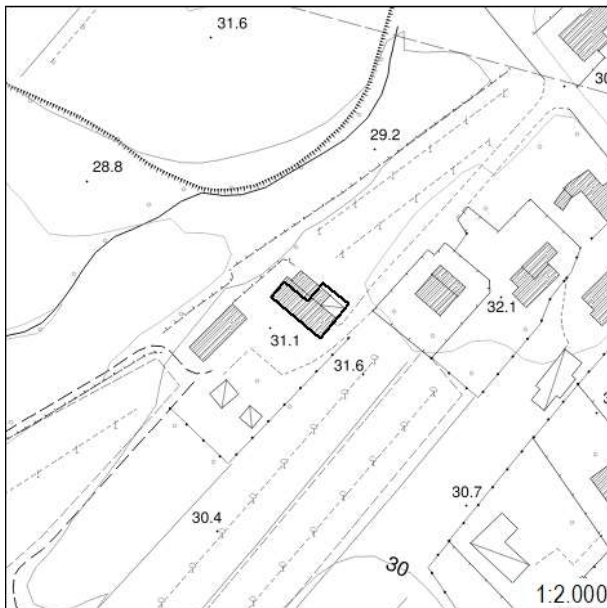
Tipologia edificio

Casa colonica

Destinazione d'uso

Residenziale

La destinazione d'uso rappresenta solo un elemento di quadro conoscitivo, senza che ciò costituisca legittimazione alcuna. La legittimità dell'uso del fabbricato è definita dai titoli abilitativi regolarmente ottenuti ovvero se trattasi di edificio di origini remote, dalla documentazione reperibile sull'epoca di costruzione.



Inserimento ambientale

Ambientalmente integrato

Numero di piani

Tre piani

 Seminterrato - Interrato

Copertura

A capanna

Stato di conservazione: **Buono**

Paramento murario

Intonaco

Stato di conservazione: **Buono; Medio**

Infissi

Infissi in legno; Infissi in metallo; Persiane in legno; Persiane in metallo

Stato di conservazione: **Buono**

Elementi decorativi

Assenti

Stato di conservazione: **-**

Elementi incongrui

-

Degrado

Assente

CLASSIFICAZIONE EDIFICIO

Edifici con elementi di valore sotto il profilo storico, architettonico e ambientale (E.E.V.) - art. 27.3 delle NTA

Elementi di valore e prescrizioni particolari

L'epoca costruttiva rappresenta elemento di valore per l'edificio.

NOTE

Edificio presente al Catasto Leopoldino



Foto 1



Foto 2



Foto 3



Foto 4



Foto 5



Foto 6



Foto 7

Uggia - Pazzera - Bizzarrino

Scheda numero: **1233**

Data rilievo: 04/11/2021

Localizzazione

Indirizzo: **Via Bracona**Numero civico: **1754 B**Foglio catastale: **32** Particella: **52**

Nome:

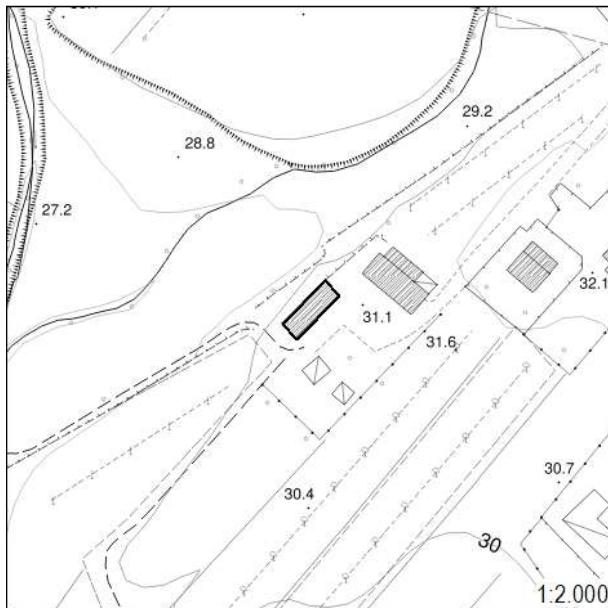
Tipologia edificio

Annesso

Destinazione d'uso

Di servizio

La destinazione d'uso rappresenta solo un elemento di quadro conoscitivo, senza che ciò costituisca legittimazione alcuna. La legittimità dell'uso del fabbricato è definita dai titoli abilitativi regolarmente ottenuti ovvero se trattasi di edificio di origini remote, dalla documentazione reperibile sull'epoca di costruzione.



Inserimento ambientale

Ambientalmente integrato

Numero di piani

Due piani

 Seminterrato - Interrato

Copertura

A capanna

Stato di conservazione: **Medio**

Paramento murario

Laterizio a vista

Stato di conservazione: **Buono; Medio**

Infissi

Infissi in metallo

Stato di conservazione: **Medio**

Elementi decorativi

Assenti

Stato di conservazione: -

Elementi incongrui

-

Degrado

Assente

CLASSIFICAZIONE EDIFICIO

Edifici di scarso valore sotto il profilo storico, architettonico ed ambientale (E.S.V.) - art. 27.4 delle NTA

Elementi di valore e prescrizioni particolari

-

NOTE

-

Uggia - Pazzera - Bizzarrino

Documentazione fotografica della scheda numero: 1233

Foto 1



Foto 2



Foto 3



Foto 4



Uggia - Pazzera - BizzarrinoScheda numero: **1234**

Data rilievo: 25/10/2021

LocalizzazioneIndirizzo: **Via Bracona**Numero civico: **1673 A**Foglio catastale: **32** Particella: **11**

Nome:

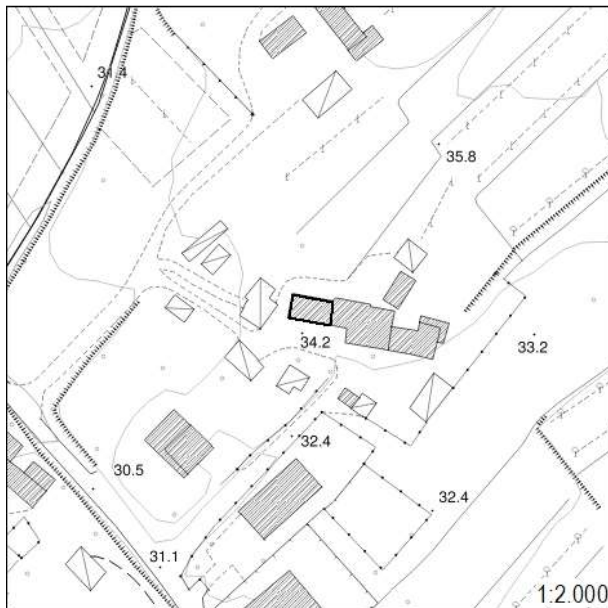
Tipologia edificio

Schiera

Destinazione d'uso

Residenziale

La destinazione d'uso rappresenta solo un elemento di quadro conoscitivo, senza che ciò costituisca legittimazione alcuna. La legittimità dell'uso del fabbricato è definita dai titoli abilitativi regolarmente ottenuti ovvero se trattasi di edificio di origini remote, dalla documentazione reperibile sull'epoca di costruzione.

**Inserimento ambientale**

Ambientalmente integrato

Numero di piani

Due piani

 Seminterrato - Interrato**Copertura**

A capanna

Stato di conservazione: **Buono****Paramento murario**

Intonaco; Pietra a vista

Stato di conservazione: **Medio****Infissi**

Infissi in legno; Persiane in metallo; Infissi in PVC

Stato di conservazione: **Buono****Elementi decorativi**

Assenti

Stato di conservazione: -

Elementi incongrui

-

Degrado

Carenza di manutenzione

CLASSIFICAZIONE EDIFICIO**Edifici di scarso valore sotto il profilo storico, architettonico ed ambientale (E.S.V.) - art. 27.4 delle NTA****Elementi di valore e prescrizioni particolari**

-

NOTE

-

Uggia - Pazzera - Bizzarrino

Documentazione fotografica della scheda numero: 1234




Foto 1



Foto 2



Foto 3



Uggia - Pazzera - Bizzarrino

Scheda numero: **1235**

Data rilievo: 25/10/2021

Localizzazione

Indirizzo: **Via Bracona**Numero civico: **1673 C-B**Foglio catastale: **32** Particella: **12**

Nome:

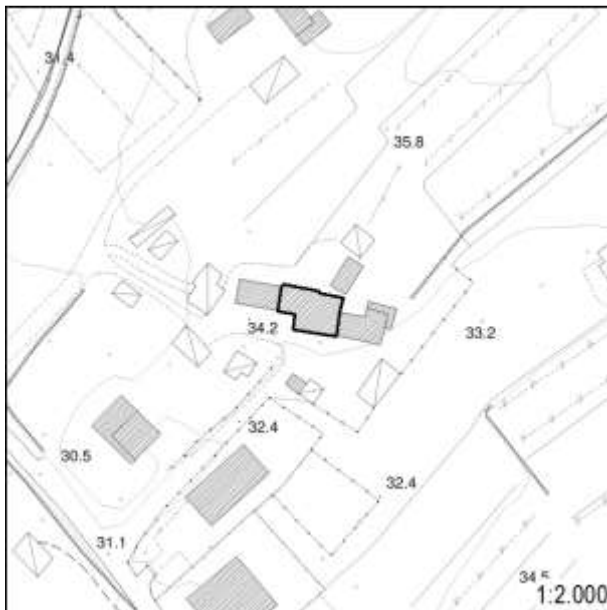
Tipologia edificio

Schiera

Destinazione d'uso

Residenziale

La destinazione d'uso rappresenta solo un elemento di quadro conoscitivo, senza che ciò costituisca legittimazione alcuna. La legittimità dell'uso del fabbricato è definita dai titoli abilitativi regolarmente ottenuti ovvero se trattasi di edificio di origini remote, dalla documentazione reperibile sull'epoca di costruzione.



Inserimento ambientale

Ambientalmente integrato

Numero di piani

Tre piani

 Seminterrato - Interrato

Copertura

A capanna

Stato di conservazione: **Buono**

Paramento murario

Intonaco

Stato di conservazione: **Buono**

Infissi

Infissi in legno; Persiane in metallo

Stato di conservazione: **Buono**

Elementi decorativi

Assenti

Stato di conservazione: -

Elementi incongrui

-

Degrado

Assente

CLASSIFICAZIONE EDIFICIO

Edifici di scarso valore sotto il profilo storico, architettonico ed ambientale (E.S.V.) - art. 27.4 delle NTA

Elementi di valore e prescrizioni particolari

-

NOTE

Edificio in parte presente al Catasto Leopoldino

Uggia - Pazzera - Bizzarrino

Documentazione fotografica della scheda numero: 1235

Foto 1



Foto 2



Foto 3



Foto 4





Uggia - Pazzera - BizzarrinoScheda numero: **1236**

Data rilievo: 25/10/2021

LocalizzazioneIndirizzo: **Via Bracona**Numero civico: **1673 D**Foglio catastale: **32** Particella: **14**

Nome:

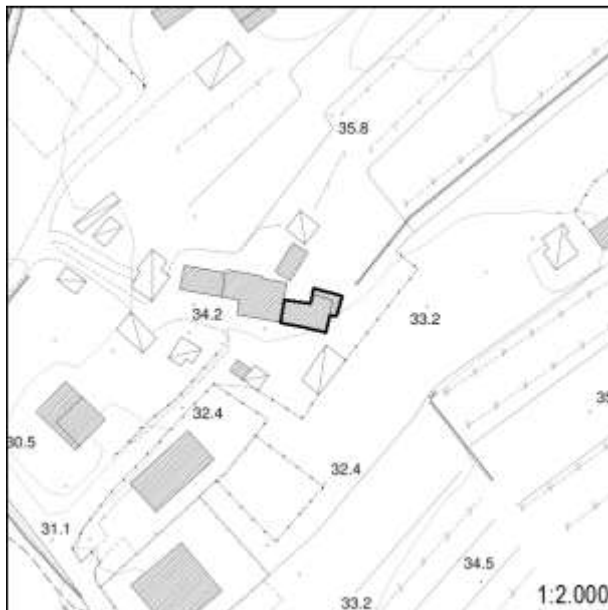
Tipologia edificio

Edificio plurifamiliare

Destinazione d'uso

Residenziale

La destinazione d'uso rappresenta solo un elemento di quadro conoscitivo, senza che ciò costituisca legittimazione alcuna. La legittimità dell'uso del fabbricato è definita dai titoli abilitativi regolarmente ottenuti ovvero se trattasi di edificio di origini remote, dalla documentazione reperibile sull'epoca di costruzione.

**Inserimento ambientale**

Ambientalmente integrato

Numero di piani

Due piani

 Seminterrato - Interrato**Copertura**

A capanna

Stato di conservazione: **Buono****Paramento murario**

Intonaco

Stato di conservazione: **Buono****Infissi**

Infissi in metallo; Persiane in metallo

Stato di conservazione: **Buono****Elementi decorativi**

Assenti

Stato di conservazione: -

Elementi incongrui

-

Degrado

Assente

CLASSIFICAZIONE EDIFICIO**Edifici di scarso valore sotto il profilo storico, architettonico ed ambientale (E.S.V.) - art. 27.4 delle NTA****Elementi di valore e prescrizioni particolari**

-

NOTE

-

Uggia - Pazzera - Bizzarrino

Documentazione fotografica della scheda numero: 1236

Foto 1



Foto 2



Foto 3



Uggia - Pazzera - Bizzarrino

Scheda numero: **1237**

Data rilievo: 25/10/2021

Localizzazione

Indirizzo: **Via Bracona**Numero civico: **1615E**Foglio catastale: **32** Particella: **6**

Nome:

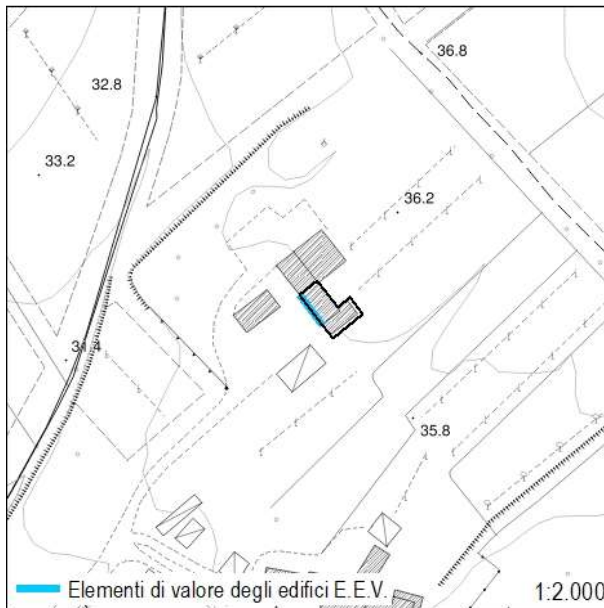
Tipologia edificio

Schiera

Destinazione d'uso

Residenziale

La destinazione d'uso rappresenta solo un elemento di quadro conoscitivo, senza che ciò costituisca legittimazione alcuna. La legittimità dell'uso del fabbricato è definita dai titoli abilitativi regolarmente ottenuti ovvero se trattasi di edificio di origini remote, dalla documentazione reperibile sull'epoca di costruzione.



Inserimento ambientale

Ambientalmente integrato

Numero di piani

Due piani

 Seminterrato - Interrato

Copertura

A capanna

Stato di conservazione: **Buono**

Paramento murario

Intonaco

Stato di conservazione: **Buono**

Infissi

Infissi in metallo; Persiane in metallo

Stato di conservazione: **Buono**

Elementi decorativi

Assenti

Stato di conservazione: -

Elementi incongrui

-

Degrado

Assente

CLASSIFICAZIONE EDIFICIO

Edifici con elementi di valore sotto il profilo storico, architettonico e ambientale (E.E.V.) - art. 27.3 delle NTA

Elementi di valore e prescrizioni particolari

L'impaginato simmetrico della facciata principale (foto 1) e l'epoca costruttiva rappresentano elementi di valore per l'edificio

NOTE

Edificio presente al Catasto Leopoldino

Uggia - Pazzera - Bizzarrino

Documentazione fotografica della scheda numero: 1237

Foto 1



Foto 2



Foto 3



Foto 4



Foto 5



Foto 6



Uggia - Pazzera - Bizzarrino

Scheda numero: **1238**

Data rilievo: 25/10/2021

Localizzazione

Indirizzo: **Via Bracona**Numero civico: **1615 B**Foglio catastale: **32** Particella: **6**

Nome:

Tipologia edificio

Schiera

Destinazione d'uso

Residenziale

La destinazione d'uso rappresenta solo un elemento di quadro conoscitivo, senza che ciò costituisca legittimazione alcuna. La legittimità dell'uso del fabbricato è definita dai titoli abilitativi regolarmente ottenuti ovvero se trattasi di edificio di origini remote, dalla documentazione reperibile sull'epoca di costruzione.



Inserimento ambientale

Ambientalmente integrato

Numero di piani

Due piani

 Seminterrato - Interrato

Copertura

A semi-padiglione

Stato di conservazione: **Buono**

Paramento murario

Intonaco

Stato di conservazione: **Buono**

Infissi

Infissi in legno; Persiane in metallo

Stato di conservazione: **Buono**

Elementi decorativi

Assenti

Stato di conservazione: -

Elementi incongrui

-

Degrado

Assente

CLASSIFICAZIONE EDIFICIO

Edifici di scarso valore sotto il profilo storico, architettonico ed ambientale (E.S.V.) - art. 27.4 delle NTA

Elementi di valore e prescrizioni particolari

-

NOTE

-

Uggia - Pazzera - Bizzarrino

Documentazione fotografica della scheda numero: 1238

Foto 1



Foto 2



Foto 3



Uggia - Pazzera - BizzarrinoScheda numero: **1239**

Data rilievo: 25/10/2021

LocalizzazioneIndirizzo: **Via Bracona**Numero civico: **1615 A**Foglio catastale: **32** Particella: **6**

Nome:

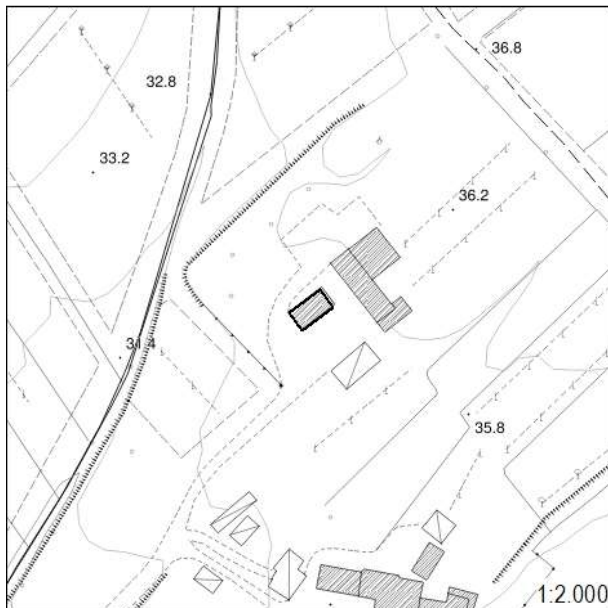
Tipologia edificio

Schiera

Destinazione d'uso

Residenziale

La destinazione d'uso rappresenta solo un elemento di quadro conoscitivo, senza che ciò costituisca legittimazione alcuna. La legittimità dell'uso del fabbricato è definita dai titoli abilitativi regolarmente ottenuti ovvero se trattasi di edificio di origini remote, dalla documentazione reperibile sull'epoca di costruzione.

**Inserimento ambientale**

Ambientalmente integrato

Numero di piani

Un piano

 Seminterrato - Interrato**Copertura**

A capanna

Stato di conservazione: **Buono****Paramento murario**

Intonaco

Stato di conservazione: **Buono****Infissi**

Infissi in legno

Stato di conservazione: **Buono****Elementi decorativi**

Assenti

Stato di conservazione: **-****Elementi incongrui**

-

Degrado

Assente

CLASSIFICAZIONE EDIFICIO**Edifici di scarso valore sotto il profilo storico, architettonico ed ambientale (E.S.V.) - art. 27.4 delle NTA****Elementi di valore e prescrizioni particolari**

-

NOTE

-

Uggia - Pazzera - Bizzarrino

Documentazione fotografica della scheda numero: 1239



Foto 1



Foto 2



Foto 3



Foto 4

Uggia - Pazzera - Bizzarrino

Scheda numero: **1240**

Data rilievo: 25/10/2021

Localizzazione

Indirizzo: Via Raffaello Orlandini

Numero civico: 1138

Foglio catastale: 32 Particella: 65, 166

Nome:

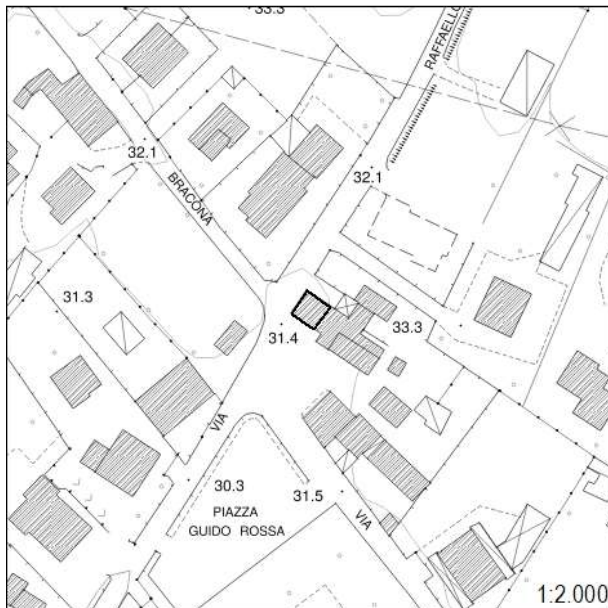
Tipologia edificio

Schiera

Destinazione d'uso

Residenziale; Non in uso

La destinazione d'uso rappresenta solo un elemento di quadro conoscitivo, senza che ciò costituisca legittimazione alcuna. La legittimità dell'uso del fabbricato è definita dai titoli abilitativi regolarmente ottenuti ovvero se trattasi di edificio di origini remote, dalla documentazione reperibile sull'epoca di costruzione.



Inserimento ambientale

Ambientalmente integrato

Numero di piani

Due piani

 Seminterrato - Interrato

Copertura

A capanna

Stato di conservazione: **Medio; Pessimo**

Paramento murario

Intonaco

Stato di conservazione: **Medio; Pessimo**

Infissi

Infissi in legno; Persiane in legno

Stato di conservazione: **Pessimo**

Elementi decorativi

Assenti

Stato di conservazione: -

Elementi incongrui

-

Degrado

Carenza di manutenzione; Lesioni verticali e/o orizzontali

CLASSIFICAZIONE EDIFICIO

Edifici con elementi di valore sotto il profilo storico, architettonico e ambientale (E.E.V.) - art. 27.3 delle NTA

Elementi di valore e prescrizioni particolari

Il contesto insediativo e l'epoca costruttiva rappresentano elementi di valore per l'edificio

NOTE

Edificio presente al Catasto Leopoldino

Uggia - Pazzera - Bizzarrino

Documentazione fotografica della scheda numero: 1240



Foto 1



Foto 2



Foto 3



Foto 4

Uggia - Pazzera - Bizzarrino

Scheda numero: **1241**

Data rilievo: 25/10/2021

Localizzazione

Indirizzo: **Via Raffaello Orlandini**Numero civico: **1338 A**Foglio catastale: **32** Particella: **166; 60**

Nome:

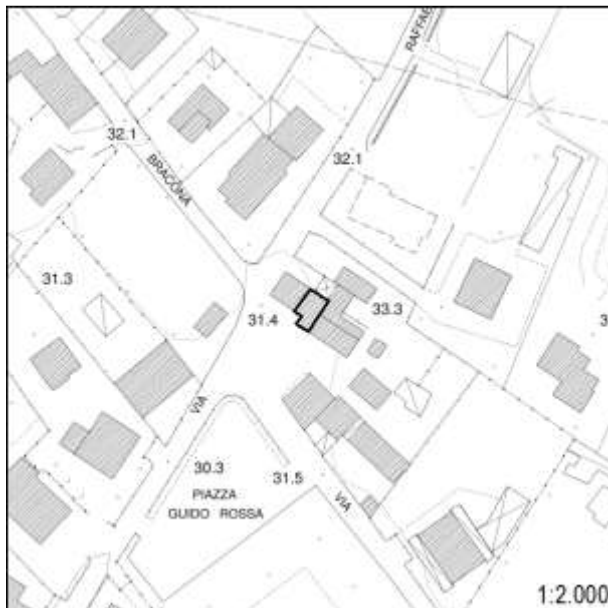
Tipologia edificio

Schiera

Destinazione d'uso

Residenziale

La destinazione d'uso rappresenta solo un elemento di quadro conoscitivo, senza che ciò costituisca legittimazione alcuna. La legittimità dell'uso del fabbricato è definita dai titoli abilitativi regolarmente ottenuti ovvero se trattasi di edificio di origini remote, dalla documentazione reperibile sull'epoca di costruzione.



Inserimento ambientale

Ambientalmente integrato

Numero di piani

Due piani

 Seminterrato - Interrato

Copertura

A capanna

Stato di conservazione: **Medio**

Paramento murario

Intonaco

Stato di conservazione: **Medio**

Infissi

Infissi in metallo; Persiane in metallo

Stato di conservazione: **Buono**

Elementi decorativi

Assenti

Stato di conservazione: -

Elementi incongrui

Pompa di calore in facciata (foto 1)

Degrado

Carenza di manutenzione

CLASSIFICAZIONE EDIFICIO

Edifici con elementi di valore sotto il profilo storico, architettonico e ambientale (E.E.V.) - art. 27.3 delle NTA

Elementi di valore e prescrizioni particolari

Il contesto insediativo e l'epoca costruttiva rappresentano elementi di valore per l'edificio

NOTE

Edificio presente al Catasto Leopoldino

Uggia - Pazzera - Bizzarrino

Documentazione fotografica della scheda numero: 1241



Uggia - Pazzera - Bizzarrino

Scheda numero: **1242**

Data rilievo: 25/10/2021

Localizzazione

Indirizzo: **Via Raffaello Orlandini**Numero civico: **1336 C**Foglio catastale: **32** Particella: **60**

Nome:

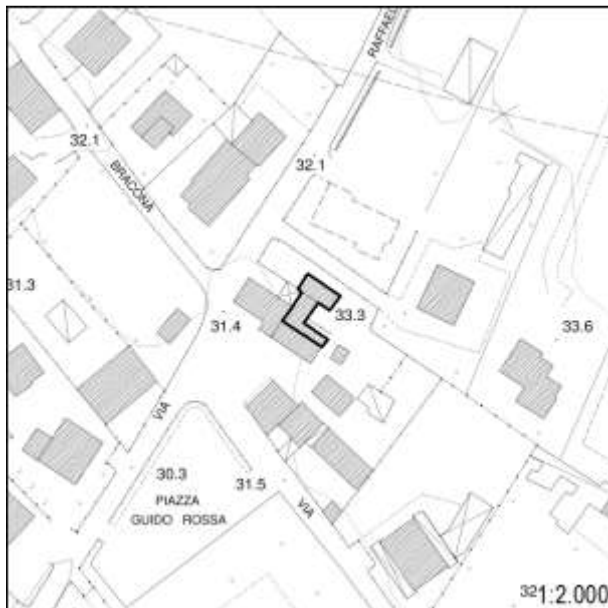
Tipologia edificio

Schiera

Destinazione d'uso

Residenziale

La destinazione d'uso rappresenta solo un elemento di quadro conoscitivo, senza che ciò costituisca legittimazione alcuna. La legittimità dell'uso del fabbricato è definita dai titoli abilitativi regolarmente ottenuti ovvero se trattasi di edificio di origini remote, dalla documentazione reperibile sull'epoca di costruzione.



Inserimento ambientale

Ambientalmente integrato

Numero di piani

Due piani

 Seminterrato - Interrato

Copertura

A capanna

Stato di conservazione: **Buono**

Paramento murario

Intonaco

Stato di conservazione: **Buono**

Infissi

Infissi in legno; Persiane in metallo

Stato di conservazione: **Buono**

Elementi decorativi

Assenti

Stato di conservazione: -

Elementi incongrui

-

Degrado

Assente

CLASSIFICAZIONE EDIFICIO

Edifici di scarso valore sotto il profilo storico, architettonico ed ambientale (E.S.V.) - art. 27.4 delle NTA

Elementi di valore e prescrizioni particolari

-

NOTE

-

Uggia - Pazzera - Bizzarrino

Documentazione fotografica della scheda numero: 1242

Foto 1



Foto 2



Foto 3



Foto 4



Uggia - Pazzera - Bizzarrino

Scheda numero: **1243**

Data rilievo: 25/10/2021

Localizzazione

Indirizzo: Via Raffaello Orlandini

Numero civico: 136, 1336 A

Foglio catastale: 32 Particella: 60

Nome:

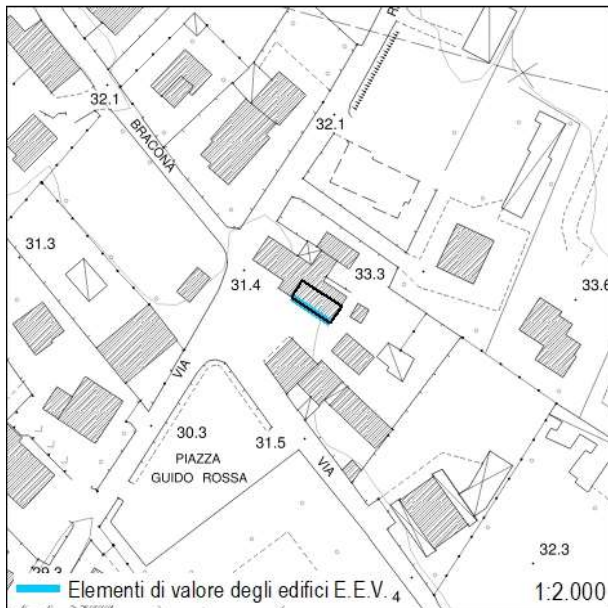
Tipologia edificio

Schiera

Destinazione d'uso

Residenziale

La destinazione d'uso rappresenta solo un elemento di quadro conoscitivo, senza che ciò costituisca legittimazione alcuna. La legittimità dell'uso del fabbricato è definita dai titoli abilitativi regolarmente ottenuti ovvero se trattasi di edificio di origini remote, dalla documentazione reperibile sull'epoca di costruzione.



Inserimento ambientale

Ambientalmente integrato

Numero di piani

Due piani

 Seminterrato - Interrato

Copertura

A capanna

Stato di conservazione: **Buono**

Paramento murario

Intonaco

Stato di conservazione: **Buono**

Infissi

Infissi in legno; Persiane in legno

Stato di conservazione: **Medio**

Elementi decorativi

Assenti

Stato di conservazione: -

Elementi incongrui

-

Degrado

Assente

CLASSIFICAZIONE EDIFICIO

Edifici con elementi di valore sotto il profilo storico, architettonico e ambientale (E.E.V.) - art. 27.3 delle NTA

Elementi di valore e prescrizioni particolari

Il contesto insediativo, l'impaginato simmetrico della facciata principale e l'epoca costruttiva rappresentano elementi di valore per il fabbricato

NOTE

Edificio presente al Catasto Leopoldino. Il toponimo nel Catasto Leopoldino è "Bizzarrino"

Uggia - Pazzera - Bizzarrino

Documentazione fotografica della scheda numero: 1243



Foto 1



Foto 2



Foto 3



Foto 4

Uggia - Pazzera - Bizzarrino

Scheda numero: **1244**

Data rilievo: 25/10/2021

Localizzazione

Indirizzo: **Via Raffaello Orlandini**Numero civico: **1330**Foglio catastale: **32** Particella: **10**

Nome:

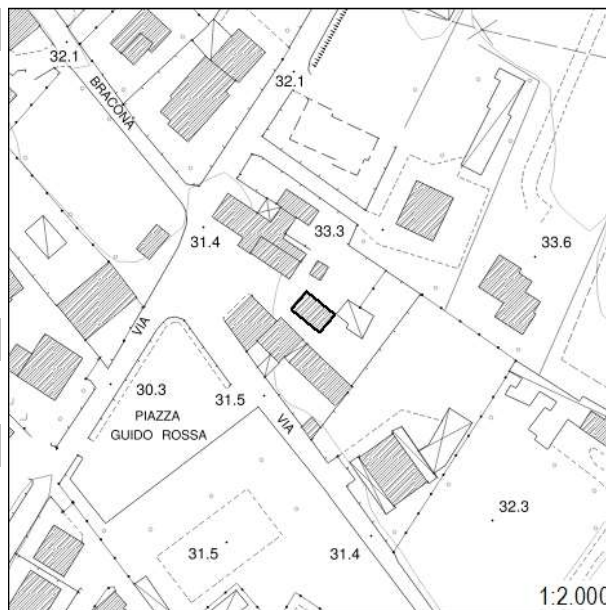
Tipologia edificio

Edificio mono-bifamiliare

Destinazione d'uso

Residenziale

La destinazione d'uso rappresenta solo un elemento di quadro conoscitivo, senza che ciò costituisca legittimazione alcuna. La legittimità dell'uso del fabbricato è definita dai titoli abilitativi regolarmente ottenuti ovvero se trattasi di edificio di origini remote, dalla documentazione reperibile sull'epoca di costruzione.



Inserimento ambientale

Ambientalmente integrato

Numero di piani

Due piani

 Seminterrato - Interrato

Copertura

A capanna

Stato di conservazione: **Buono**

Paramento murario

Intonaco

Stato di conservazione: **Medio**

Infissi

Infissi in legno; Persiane in metallo

Stato di conservazione: **Buono**

Elementi decorativi

Assenti

Stato di conservazione: -

Elementi incongrui

-

Degrado

Carenza di manutenzione

CLASSIFICAZIONE EDIFICIO

Edifici di scarso valore sotto il profilo storico, architettonico ed ambientale (E.S.V.) - art. 27.4 delle NTA

Elementi di valore e prescrizioni particolari

-

NOTE

-

Uggia - Pazzera - Bizzarrino

Documentazione fotografica della scheda numero: 1244



Foto 1



Foto 2



Foto 3

Uggia - Pazzera - Bizzarrino

Scheda numero: **1245**

Data rilievo: 25/10/2021

Localizzazione

Indirizzo: Via Rubattorno; Via Raffaello Orlandini

Numero civico: 950; 1318, 1324

Foglio catastale: 32 Particella: 63

Nome:

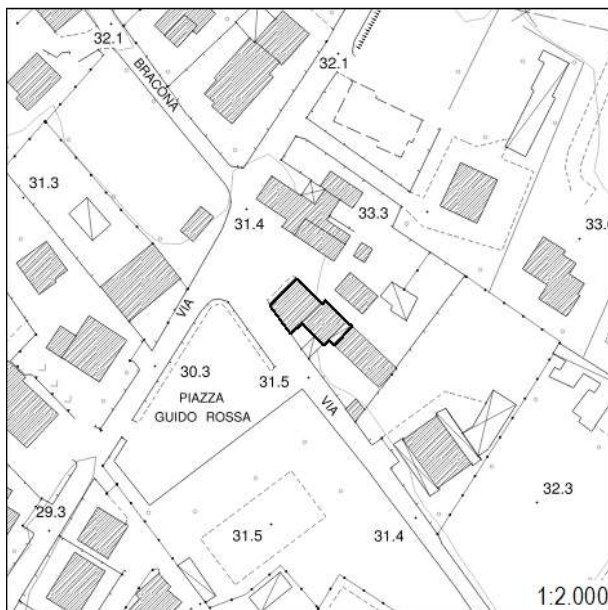
Tipologia edificio

Edificio mono-bifamiliare

Destinazione d'uso

Residenziale; Commerciale

La destinazione d'uso rappresenta solo un elemento di quadro conoscitivo, senza che ciò costituisca legittimazione alcuna. La legittimità dell'uso del fabbricato è definita dai titoli abilitativi regolarmente ottenuti ovvero se trattasi di edificio di origini remote, dalla documentazione reperibile sull'epoca di costruzione.



Inserimento ambientale

Ambientalmente integrato

Numero di piani

Uno/Tre piani

 Seminterrato - Interrato

Copertura

A padiglione; Piana

Stato di conservazione: **Buono**

Paramento murario

Intonaco

Stato di conservazione: **Buono**

Infissi

Infissi in legno; Infissi in metallo; Persiane in legno

Stato di conservazione: **Buono**

Elementi decorativi

Assenti

Stato di conservazione: -

Elementi incongrui

-

Degrado

Assente

CLASSIFICAZIONE EDIFICIO

Edifici di scarso valore sotto il profilo storico, architettonico ed ambientale (E.S.V.) - art. 27.4 delle NTA

Elementi di valore e prescrizioni particolari

-

NOTE

-

Uggia - Pazzera - Bizzarrino

Documentazione fotografica della scheda numero: 1245



Foto 1



Foto 2



Foto 3



Foto 4



Foto 5



Foto 6



Foto 7



Foto 8

Uggia - Pazzera - Bizzarrino

Scheda numero: **1246**

Data rilievo: 25/10/2021

LocalizzazioneIndirizzo: **Via Rubattorno**Numero civico: **930**Foglio catastale: **32** Particella: **42**

Nome:

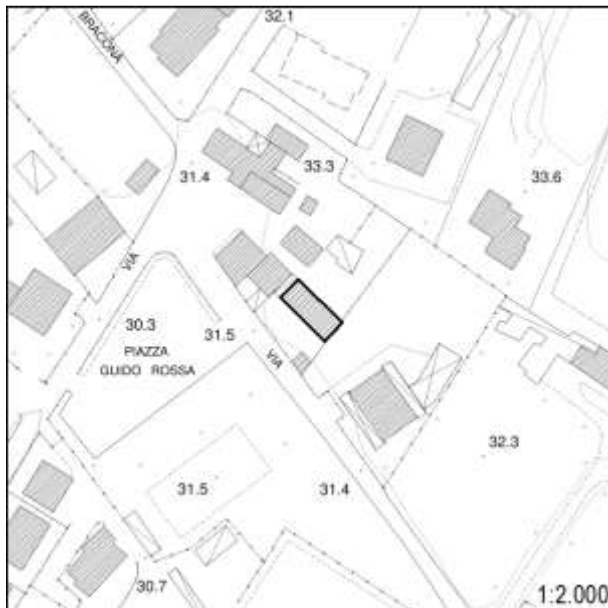
Tipologia edificio

Edificio plurifamiliare

Destinazione d'uso

Residenziale

La destinazione d'uso rappresenta solo un elemento di quadro conoscitivo, senza che ciò costituisca legittimazione alcuna. La legittimità dell'uso del fabbricato è definita dai titoli abilitativi regolarmente ottenuti ovvero se trattasi di edificio di origini remote, dalla documentazione reperibile sull'epoca di costruzione.

**Inserimento ambientale**

Ambientalmente integrato

Numero di piani

Due piani

 Seminterrato - Interrato**Copertura**

A capanna

Stato di conservazione: **Buono****Paramento murario**

Intonaco

Stato di conservazione: **Buono****Infissi**

Infissi in legno; Persiane in legno

Stato di conservazione: **Buono****Elementi decorativi**

Assenti

Stato di conservazione: **-****Elementi incongrui**

-

Degrado

Assente

CLASSIFICAZIONE EDIFICIO**Edifici di scarso valore sotto il profilo storico, architettonico ed ambientale (E.S.V.) - art. 27.4 delle NTA****Elementi di valore e prescrizioni particolari**

-

NOTE

-

Uggia - Pazzera - Bizzarrino

Documentazione fotografica della scheda numero: 1246

Foto 1



Foto 2



Foto 3



Uggia - Pazzera - Bizzarrino

Scheda numero: **1247**

Data rilievo: 25/10/2021

Localizzazione

Indirizzo: **Via Rubattorno**Numero civico: **844**Foglio catastale: **32** Particella: **77**

Nome:

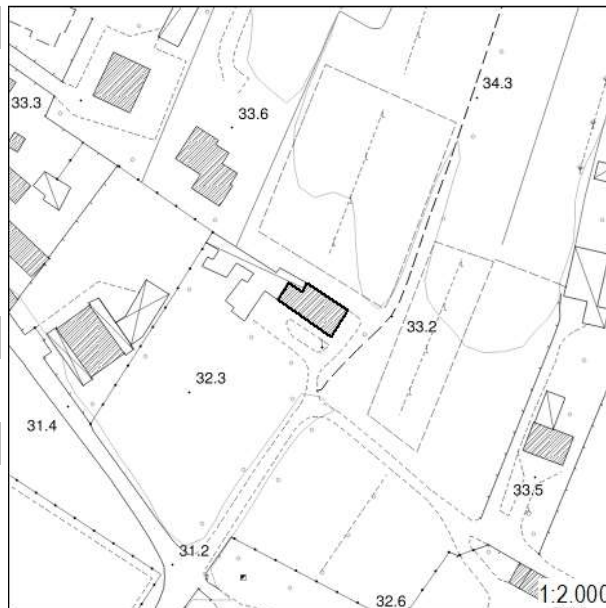
Tipologia edificio

Casa colonica

Destinazione d'uso

Residenziale

La destinazione d'uso rappresenta solo un elemento di quadro conoscitivo, senza che ciò costituisca legittimazione alcuna. La legittimità dell'uso del fabbricato è definita dai titoli abilitativi regolarmente ottenuti ovvero se trattasi di edificio di origini remote, dalla documentazione reperibile sull'epoca di costruzione.



Inserimento ambientale

Ambientalmente integrato

Numero di piani

Due piani

 Seminterrato - Interrato

Copertura

A capanna

Stato di conservazione: **Medio**

Paramento murario

Intonaco

Stato di conservazione: **Medio**

Infissi

Infissi in metallo; Persiane in legno; Persiane in metallo

Stato di conservazione: **Buono; Medio**

Elementi decorativi

Assenti

Stato di conservazione: -

Elementi incongrui

-

Degrado

Carenza di manutenzione

CLASSIFICAZIONE EDIFICIO

Edifici di scarso valore sotto il profilo storico, architettonico ed ambientale (E.S.V.) - art. 27.4 delle NTA

Elementi di valore e prescrizioni particolari

-

NOTE

-

Uggia - Pazzera - Bizzarrino

Documentazione fotografica della scheda numero: 1247



Foto 1



Foto 2



Foto 3



Foto 4

Uggia - Pazzera - BizzarrinoScheda numero: **1248**

Data rilievo: 25/10/2021

LocalizzazioneIndirizzo: **Via Rubattorno**Numero civico: **840**Foglio catastale: **32** Particella: **103**

Nome:

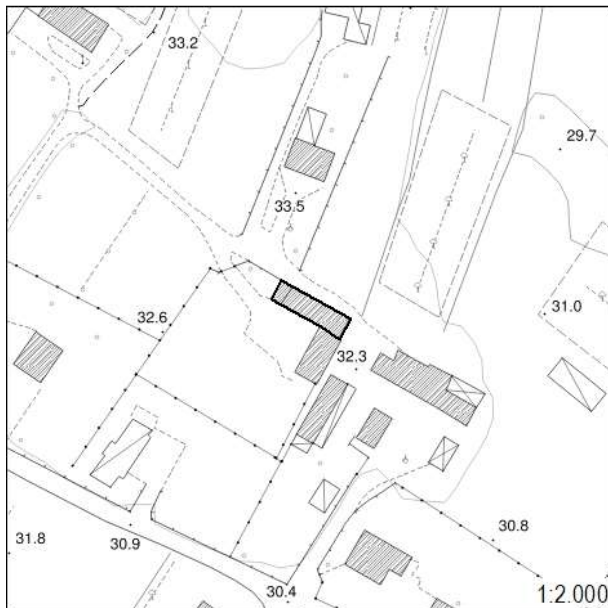
Tipologia edificio

Edificio mono-bifamiliare

Destinazione d'uso

Residenziale

La destinazione d'uso rappresenta solo un elemento di quadro conoscitivo, senza che ciò costituisca legittimazione alcuna. La legittimità dell'uso del fabbricato è definita dai titoli abilitativi regolarmente ottenuti ovvero se trattasi di edificio di origini remote, dalla documentazione reperibile sull'epoca di costruzione.

**Inserimento ambientale**

Ambientalmente integrato

Numero di piani

Uno/due piani

 Seminterrato - Interrato**Copertura**

A capanna

Stato di conservazione: **Buono****Paramento murario**

Intonaco

Stato di conservazione: **Buono****Infissi**

Infissi in legno; Infissi in metallo; Persiane in legno

Stato di conservazione: **Buono****Elementi decorativi**

Assenti

Stato di conservazione: -

Elementi incongrui

-

Degrado

Assente

CLASSIFICAZIONE EDIFICIO**Edifici di scarso valore sotto il profilo storico, architettonico ed ambientale (E.S.V.) - art. 27.4 delle NTA****Elementi di valore e prescrizioni particolari**

-

NOTE

-

Uggia - Pazzera - Bizzarrino

Documentazione fotografica della scheda numero: 1248



Foto 1



Foto 2



Foto 3



Foto 4

Uggia - Pazzera - Bizzarrino

Scheda numero: **1249**

Data rilievo: 25/10/2021

Localizzazione

Indirizzo: **Via Rubattorno**Numero civico: **698 C/D**Foglio catastale: **32** Particella: **105; 257**

Nome:

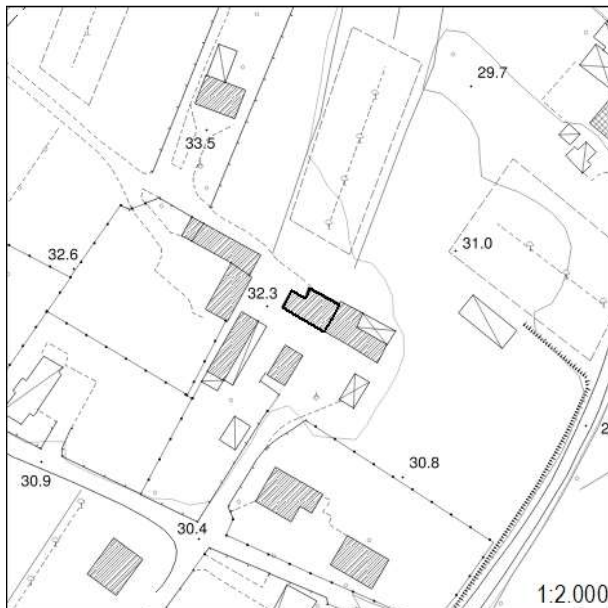
Tipologia edificio

Schiera

Destinazione d'uso

Residenziale

La destinazione d'uso rappresenta solo un elemento di quadro conoscitivo, senza che ciò costituisca legittimazione alcuna. La legittimità dell'uso del fabbricato è definita dai titoli abilitativi regolarmente ottenuti ovvero se trattasi di edificio di origini remote, dalla documentazione reperibile sull'epoca di costruzione.



Inserimento ambientale

Ambientalmente integrato

Numero di piani

Due piani

 Seminterrato - Interrato

Copertura

A falde sfalsate

Stato di conservazione: **Buono**

Paramento murario

Intonaco

Stato di conservazione: **Buono**

Infissi

Infissi in legno; Infissi in metallo; Persiane in metallo

Stato di conservazione: **Buono**

Elementi decorativi

Assenti

Stato di conservazione: -

Elementi incongrui

-

Degrado

Assente

CLASSIFICAZIONE EDIFICIO

Edifici di scarso valore sotto il profilo storico, architettonico ed ambientale (E.S.V.) - art. 27.4 delle NTA

Elementi di valore e prescrizioni particolari

-

NOTE

-

Uggia - Pazzera - Bizzarrino

Documentazione fotografica della scheda numero: 1249



Uggia - Pazzera - BizzarrinoScheda numero: **1250**

Data rilievo: 25/10/2021

LocalizzazioneIndirizzo: **Via Rubattorno**Numero civico: **540**Foglio catastale: **32** Particella: **157**

Nome:

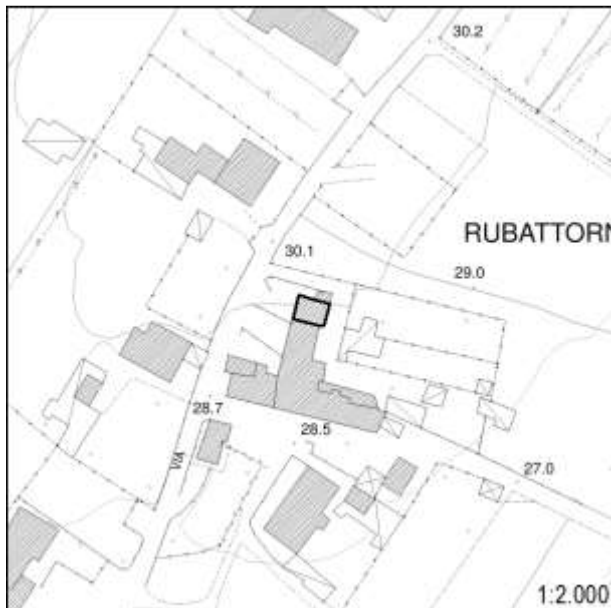
Tipologia edificio

-

Destinazione d'uso

-

La destinazione d'uso rappresenta solo un elemento di quadro conoscitivo, senza che ciò costituisca legittimazione alcuna. La legittimità dell'uso del fabbricato è definita dai titoli abilitativi regolarmente ottenuti ovvero se trattasi di edificio di origini remote, dalla documentazione reperibile sull'epoca di costruzione.

**Inserimento ambientale**

-

Numero di piani

-

 Seminterrato - Interrato**Copertura**

-

Stato di conservazione: -

Paramento murario

-

Stato di conservazione: -

Infissi

-

Stato di conservazione: -

Elementi decorativi

-

Stato di conservazione: -

Elementi incongrui

-

Degrado

-

CLASSIFICAZIONE EDIFICIO**Edifici non censiti - art. 27.6 delle NTA****Elementi di valore e prescrizioni particolari**

-

NOTE

Non è stato possibile effettuare il censimento

Uggia - Pazzera - BizzarrinoScheda numero: **1251**

Data rilievo: 25/10/2021

LocalizzazioneIndirizzo: **Via Rubattorno**Numero civico: **532**Foglio catastale: **32** Particella: **157**

Nome:

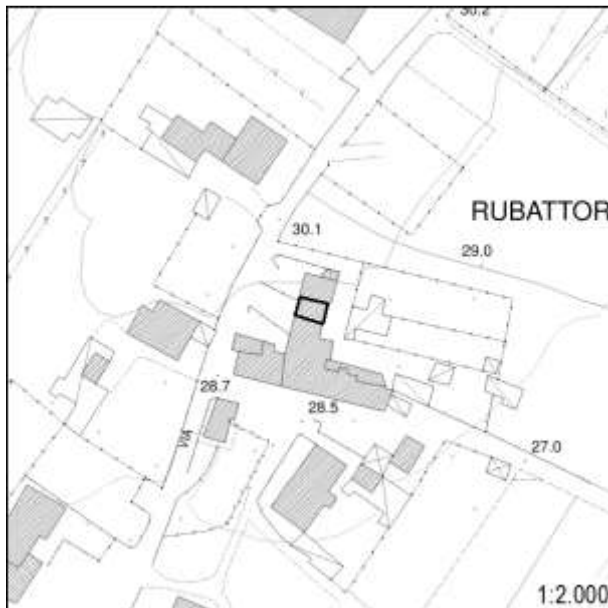
Tipologia edificio

-

Destinazione d'uso

-

La destinazione d'uso rappresenta solo un elemento di quadro conoscitivo, senza che ciò costituisca legittimazione alcuna. La legittimità dell'uso del fabbricato è definita dai titoli abilitativi regolarmente ottenuti ovvero se trattasi di edificio di origini remote, dalla documentazione reperibile sull'epoca di costruzione.

**Inserimento ambientale**

-

Numero di piani

-

 Seminterrato - Interrato**Copertura**

-

Stato di conservazione: -

Paramento murario

-

Stato di conservazione: -

Infissi

-

Stato di conservazione: -

Elementi decorativi

-

Stato di conservazione: -

Elementi incongrui

-

Degrado

-

CLASSIFICAZIONE EDIFICIO**Edifici non censiti - art. 27.6 delle NTA****Elementi di valore e prescrizioni particolari**

-

NOTE

Non è stato possibile effettuare il censimento

Uggia - Pazzera - BizzarrinoScheda numero: **1252**

Data rilievo: 25/10/2021

LocalizzazioneIndirizzo: **Via Rubattorno**Numero civico: **526**Foglio catastale: **32** Particella: **157**

Nome:

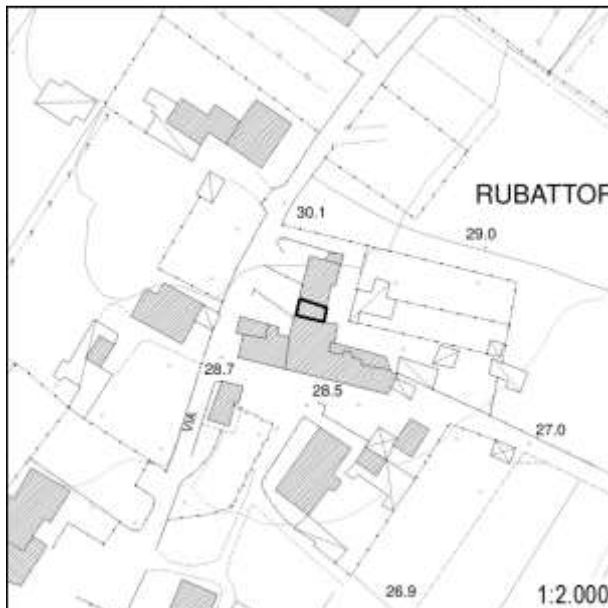
Tipologia edificio

-

Destinazione d'uso

-

La destinazione d'uso rappresenta solo un elemento di quadro conoscitivo, senza che ciò costituisca legittimazione alcuna. La legittimità dell'uso del fabbricato è definita dai titoli abilitativi regolarmente ottenuti ovvero se trattasi di edificio di origini remote, dalla documentazione reperibile sull'epoca di costruzione.

**Inserimento ambientale**

-

Numero di piani

-

 Seminterrato - Interrato**Copertura**

-

Stato di conservazione: -

Paramento murario

-

Stato di conservazione: -

Infissi

-

Stato di conservazione: -

Elementi decorativi

-

Stato di conservazione: -

Elementi incongrui

-

Degrado

-

CLASSIFICAZIONE EDIFICIO**Edifici non censiti - art. 27.6 delle NTA****Elementi di valore e prescrizioni particolari**

-

NOTE

Non è stato possibile effettuare il censimento

Uggia - Pazzera - BizzarrinoScheda numero: **1253**

Data rilievo: 25/10/2021

LocalizzazioneIndirizzo: **Via Rubattorno**Numero civico: **526**Foglio catastale: **32** Particella: **157**

Nome:

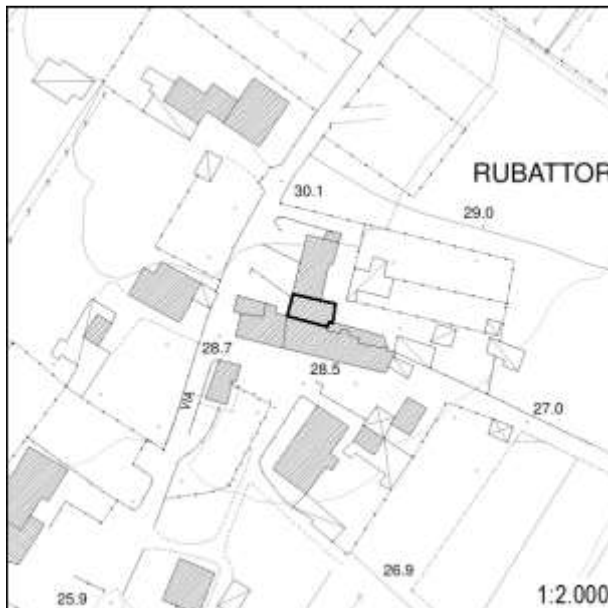
Tipologia edificio

-

Destinazione d'uso

-

La destinazione d'uso rappresenta solo un elemento di quadro conoscitivo, senza che ciò costituisca legittimazione alcuna. La legittimità dell'uso del fabbricato è definita dai titoli abilitativi regolarmente ottenuti ovvero se trattasi di edificio di origini remote, dalla documentazione reperibile sull'epoca di costruzione.

**Inserimento ambientale**

-

Numero di piani

-

 Seminterrato - Interrato**Copertura**

-

Stato di conservazione: -

Paramento murario

-

Stato di conservazione: -

Infissi

-

Stato di conservazione: -

Elementi decorativi

-

Stato di conservazione: -

Elementi incongrui

-

Degrado

-

CLASSIFICAZIONE EDIFICIO**Edifici non censiti - art. 27.6 delle NTA****Elementi di valore e prescrizioni particolari**

-

NOTE

Non è stato possibile effettuare il censimento

Uggia - Pazzera - Bizzarrino

Scheda numero: **1254**

Data rilievo: 25/10/2021

LocalizzazioneIndirizzo: **Via Rubattorno**Numero civico: **510A**Foglio catastale: **32** Particella: **156**

Nome:

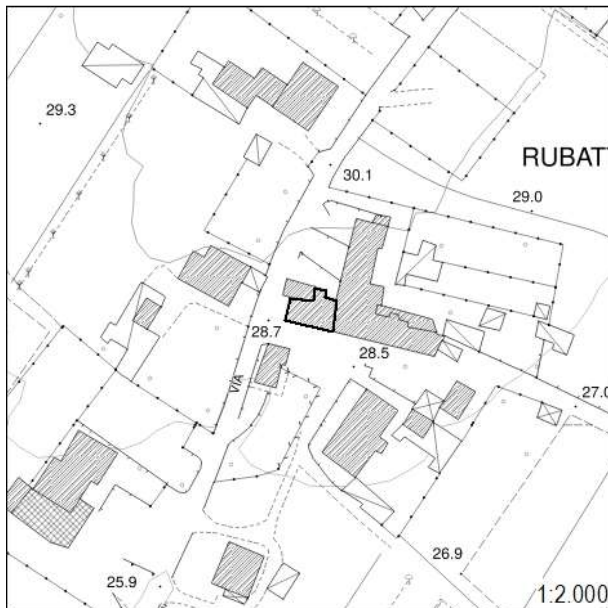
Tipologia edificio

Schiera

Destinazione d'uso

Residenziale

La destinazione d'uso rappresenta solo un elemento di quadro conoscitivo, senza che ciò costituisca legittimazione alcuna. La legittimità dell'uso del fabbricato è definita dai titoli abilitativi regolarmente ottenuti ovvero se trattasi di edificio di origini remote, dalla documentazione reperibile sull'epoca di costruzione.

**Inserimento ambientale**

Ambientalmente integrato

Numero di piani

Due piani

 Seminterrato - Interrato**Copertura**

A capanna

Stato di conservazione: **Buono****Paramento murario**

Intonaco

Stato di conservazione: **Buono****Infissi**

Infissi in legno; Persiane in metallo

Stato di conservazione: **Buono****Elementi decorativi**

Assenti

Stato di conservazione: -

Elementi incongrui

-

Degrado

Assente

CLASSIFICAZIONE EDIFICIO**Edifici di scarso valore sotto il profilo storico, architettonico ed ambientale (E.S.V.) - art. 27.4 delle NTA****Elementi di valore e prescrizioni particolari**

-

NOTE

-

Uggia - Pazzera - Bizzarrino

Documentazione fotografica della scheda numero: 1254

Foto 1



Foto 2



Foto 3



Foto 4



Uggia - Pazzera - BizzarrinoScheda numero: **1255**

Data rilievo: 25/10/2021

LocalizzazioneIndirizzo: **Via Rubattorno**Numero civico: **510 C**Foglio catastale: **32** Particella: **156**

Nome:

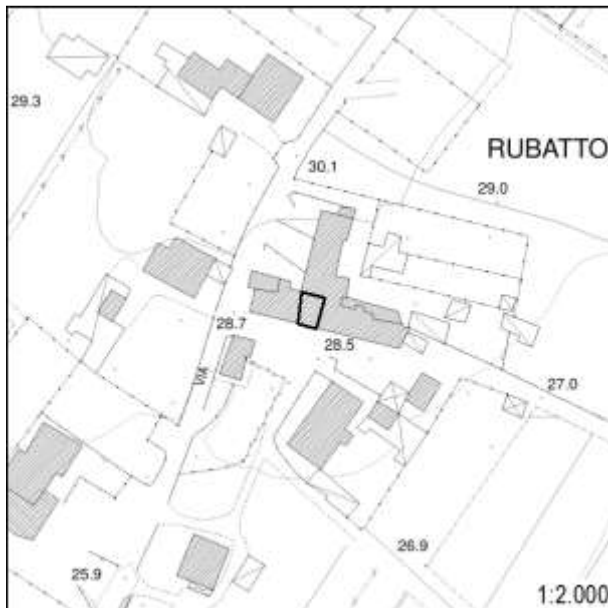
Tipologia edificio

Schiera

Destinazione d'uso

Residenziale

La destinazione d'uso rappresenta solo un elemento di quadro conoscitivo, senza che ciò costituisca legittimazione alcuna. La legittimità dell'uso del fabbricato è definita dai titoli abilitativi regolarmente ottenuti ovvero se trattasi di edificio di origini remote, dalla documentazione reperibile sull'epoca di costruzione.

**Inserimento ambientale**

Ambientalmente integrato

Numero di piani

Due piani

 Seminterrato - Interrato**Copertura**

A capanna

Stato di conservazione: **Buono****Paramento murario**

Intonaco

Stato di conservazione: **Buono****Infissi**

Infissi in legno; Persiane in metallo

Stato di conservazione: **Buono****Elementi decorativi**

Assenti

Stato di conservazione: -

Elementi incongrui

-

Degrado

Assente

CLASSIFICAZIONE EDIFICIO**Edifici di scarso valore sotto il profilo storico, architettonico ed ambientale (E.S.V.) - art. 27.4 delle NTA****Elementi di valore e prescrizioni particolari**

-

NOTE

Porzione di edificio presente al Catasto Leopoldino

Uggia - Pazzera - Bizzarrino

Documentazione fotografica della scheda numero: 1255

Foto 1



Foto 2



Uggia - Pazzera - Bizzarrino

Scheda numero: **1256**

Data rilievo: 25/10/2021

LocalizzazioneIndirizzo: **Via Rubattorno**Numero civico: **510 D**Foglio catastale: **32** Particella: **158**

Nome:

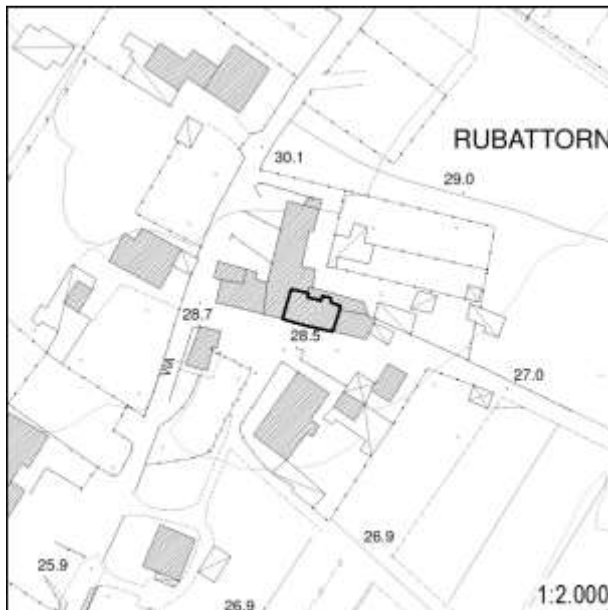
Tipologia edificio

Schiera

Destinazione d'uso

Residenziale

La destinazione d'uso rappresenta solo un elemento di quadro conoscitivo, senza che ciò costituisca legittimazione alcuna. La legittimità dell'uso del fabbricato è definita dai titoli abilitativi regolarmente ottenuti ovvero se trattasi di edificio di origini remote, dalla documentazione reperibile sull'epoca di costruzione.

**Inserimento ambientale**

Ambientalmente integrato

Numero di piani

Due piani

 Seminterrato - Interrato**Copertura**

A capanna

Stato di conservazione: **Buono****Paramento murario**

Intonaco

Stato di conservazione: **Buono****Infissi**

Infissi in metallo; Persiane in metallo

Stato di conservazione: **Buono****Elementi decorativi**

Cornici marcapiano

Stato di conservazione: **Buono****Elementi incongrui**

-

Degrado

Assente

CLASSIFICAZIONE EDIFICIO**Edifici di scarso valore sotto il profilo storico, architettonico ed ambientale (E.S.V.) - art. 27.4 delle NTA****Elementi di valore e prescrizioni particolari**

-

NOTE

Porzione di edificio presente al Catasto Leopoldino

Uggia - Pazzera - Bizzarrino

Documentazione fotografica della scheda numero: 1256

Foto 1



Foto 2



Foto 3



Uggia - Pazzera - Bizzarrino

Scheda numero: **1257**

Data rilievo: 25/10/2021

LocalizzazioneIndirizzo: **Via Rubattorno**Numero civico: **510 D**Foglio catastale: **32** Particella: **158**

Nome:

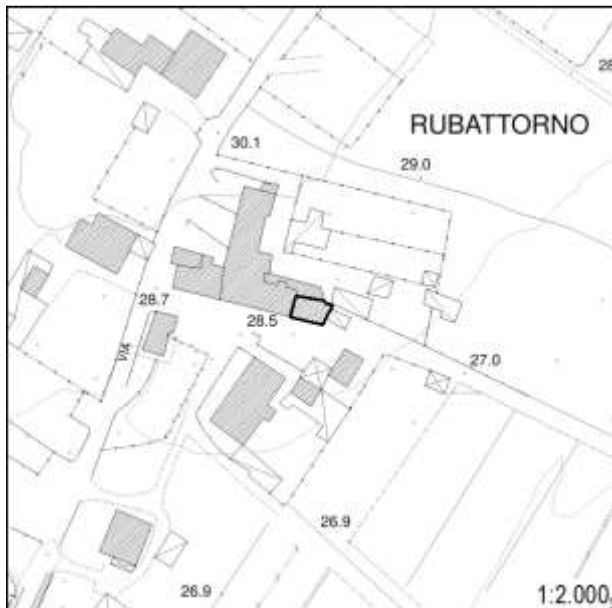
Tipologia edificio

Schiera

Destinazione d'uso

Residenziale

La destinazione d'uso rappresenta solo un elemento di quadro conoscitivo, senza che ciò costituisca legittimazione alcuna. La legittimità dell'uso del fabbricato è definita dai titoli abilitativi regolarmente ottenuti ovvero se trattasi di edificio di origini remote, dalla documentazione reperibile sull'epoca di costruzione.

**Inserimento ambientale**

Ambientalmente integrato

Numero di piani

Due piani

 Seminterrato - Interrato**Copertura**

A capanna

Stato di conservazione: **Buono****Paramento murario**

Intonaco

Stato di conservazione: **Buono****Infissi**

Infissi in legno; Persiane in metallo

Stato di conservazione: **Buono****Elementi decorativi**

Assenti

Stato di conservazione: -

Elementi incongrui

-

Degrado

Assente

CLASSIFICAZIONE EDIFICIO**Edifici di scarso valore sotto il profilo storico, architettonico ed ambientale (E.S.V.) - art. 27.4 delle NTA****Elementi di valore e prescrizioni particolari**

-

NOTE

-

Uggia - Pazzera - Bizzarrino

Documentazione fotografica della scheda numero: 1257



Uggia - Pazzera - Bizzarrino

Scheda numero: **1258**

Data rilievo: 25/10/2021

Localizzazione

Indirizzo: **Via Rubattorno**Numero civico: **482**Foglio catastale: **32** Particella: **220; 224**

Nome:

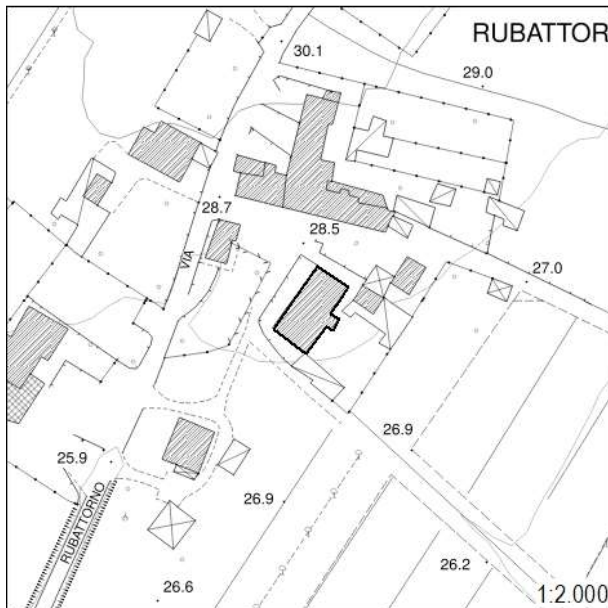
Tipologia edificio

Edificio mono-bifamiliare

Destinazione d'uso

Residenziale

La destinazione d'uso rappresenta solo un elemento di quadro conoscitivo, senza che ciò costituisca legittimazione alcuna. La legittimità dell'uso del fabbricato è definita dai titoli abilitativi regolarmente ottenuti ovvero se trattasi di edificio di origini remote, dalla documentazione reperibile sull'epoca di costruzione.



Inserimento ambientale

Ambientalmente integrato

Numero di piani

Due piani

 Seminterrato - Interrato

Copertura

A falda unica

Stato di conservazione: **Medio**

Paramento murario

Intonaco

Stato di conservazione: **Medio**

Infissi

Infissi in legno; Infissi in metallo; Persiane in legno; Persiane in metallo

Stato di conservazione: **Buono; Medio**

Elementi decorativi

Assenti

Stato di conservazione: -

Elementi incongrui

-

Degrado

Carenza di manutenzione

CLASSIFICAZIONE EDIFICIO

Edifici di scarso valore sotto il profilo storico, architettonico ed ambientale (E.S.V.) - art. 27.4 delle NTA

Elementi di valore e prescrizioni particolari

-

NOTE

-

Uggia - Pazzera - Bizzarrino

Documentazione fotografica della scheda numero: 1258



Foto 1



Foto 2



Foto 3



Foto 4

Uggia - Pazzera - Bizzarrino

Scheda numero: **1259**

Data rilievo: 25/10/2021

Localizzazione

Indirizzo: Via Chiesina Ponziani

Numero civico: 665

Foglio catastale: 32 Particella: 15

Nome:

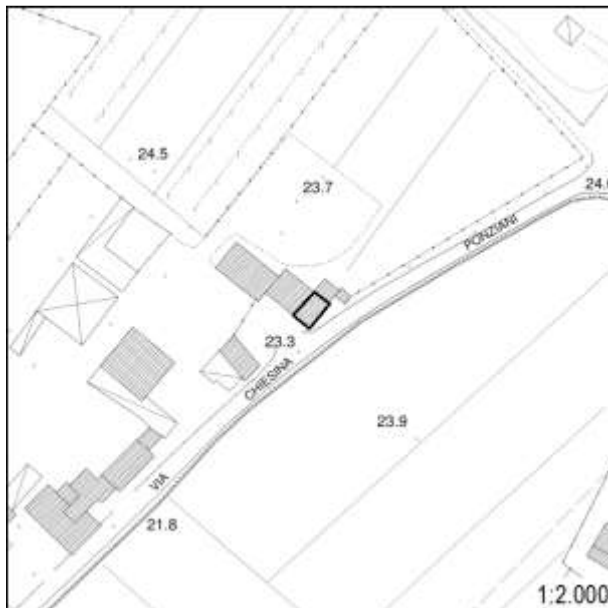
Tipologia edificio

Schiera

Destinazione d'uso

Residenziale

La destinazione d'uso rappresenta solo un elemento di quadro conoscitivo, senza che ciò costituisca legittimazione alcuna. La legittimità dell'uso del fabbricato è definita dai titoli abilitativi regolarmente ottenuti ovvero se trattasi di edificio di origini remote, dalla documentazione reperibile sull'epoca di costruzione.



Inserimento ambientale

Ambientalmente integrato

Numero di piani

Due piani

 Seminterrato - Interrato

Copertura

A capanna

Stato di conservazione: **Buono**

Paramento murario

Intonaco

Stato di conservazione: **Buono**

Infissi

Infissi in legno; Persiane in metallo

Stato di conservazione: **Buono**

Elementi decorativi

Assenti

Stato di conservazione: -

Elementi incongrui

Pompe di calore in facciata

Degrado

Assente

CLASSIFICAZIONE EDIFICIO

Edifici con elementi di valore sotto il profilo storico, architettonico e ambientale (E.E.V.) - art. 27.3 delle NTA

Elementi di valore e prescrizioni particolari

L'epoca costruttiva rappresenta elemento di valore per l'edificio

NOTE

Edificio presente al Catasto Leopoldino. Il toponimo nel Catasto Leopoldino è "Botteghi"

Uggia - Pazzera - Bizzarrino

Documentazione fotografica della scheda numero: 1259



Foto 1



Foto 2



Foto 3



Foto 4

Uggia - Pazzera - BizzarrinoScheda numero: **1260**

Data rilievo: 25/10/2021

LocalizzazioneIndirizzo: **Via Chiesa Ponziani**Numero civico: **665 A-B**Foglio catastale: **35** Particella: **14**

Nome:

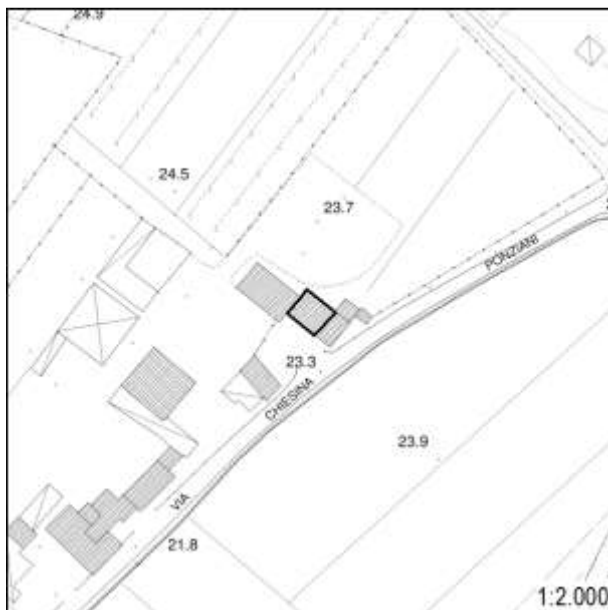
Tipologia edificio

Schiera

Destinazione d'uso

Residenziale

La destinazione d'uso rappresenta solo un elemento di quadro conoscitivo, senza che ciò costituisca legittimazione alcuna. La legittimità dell'uso del fabbricato è definita dai titoli abilitativi regolarmente ottenuti ovvero se trattasi di edificio di origini remote, dalla documentazione reperibile sull'epoca di costruzione.

**Inserimento ambientale**

Ambientalmente integrato

Numero di piani

Due piani

 Seminterrato - Interrato**Copertura**

A capanna

Stato di conservazione: **Buono****Paramento murario**

Intonaco; Pietra a vista

Stato di conservazione: **Buono; Medio****Infissi**

Infissi in metallo; Persiane in metallo

Stato di conservazione: **Buono****Elementi decorativi**

Assenti

Stato di conservazione: **-****Elementi incongrui**

-

Degrado

Assente

CLASSIFICAZIONE EDIFICIO**Edifici con elementi di valore sotto il profilo storico, architettonico e ambientale (E.E.V.) - art. 27.3 delle NTA****Elementi di valore e prescrizioni particolari**

L'epoca costruttiva rappresenta elemento di valore per l'edificio.

NOTE

Edificio presente al Catasto Leopoldino. Il toponimo nel Catasto Leopoldino è "Botteghi"

Uggia - Pazzera - Bizzarrino

Documentazione fotografica della scheda numero: 1260

Foto 1



Foto 2



Uggia - Pazzera - Bizzarrino

Scheda numero: **1261**

Data rilievo: 25/10/2021

LocalizzazioneIndirizzo: **Via Chiesina Ponziani**Numero civico: **663**Foglio catastale: **35** Particella: **13**

Nome:

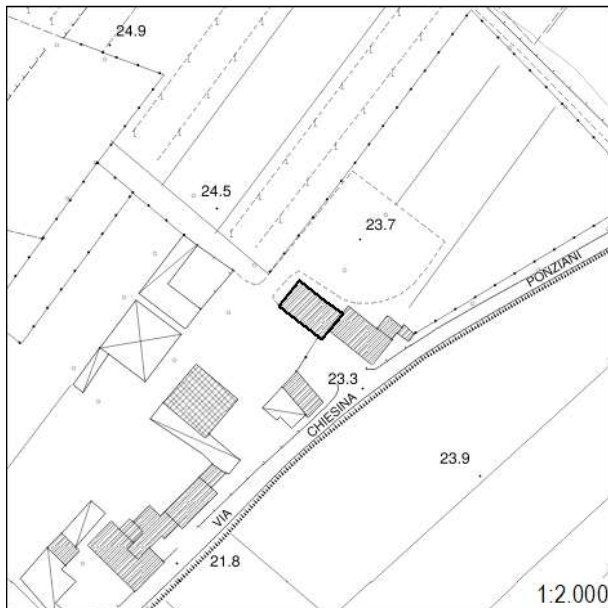
Tipologia edificio

Schiera

Destinazione d'uso

Residenziale

La destinazione d'uso rappresenta solo un elemento di quadro conoscitivo, senza che ciò costituisca legittimazione alcuna. La legittimità dell'uso del fabbricato è definita dai titoli abilitativi regolarmente ottenuti ovvero se trattasi di edificio di origini remote, dalla documentazione reperibile sull'epoca di costruzione.

**Inserimento ambientale**

Ambientalmente integrato

Numero di piani

Due piani

 Seminterrato - Interrato**Copertura**

A capanna

Stato di conservazione: **Buono****Paramento murario**

Intonaco

Stato di conservazione: **Buono****Infissi**

Infissi in legno; Persiane in metallo

Stato di conservazione: **Buono****Elementi decorativi**

Assenti

Stato di conservazione: -

Elementi incongrui

Pompe di calore in facciata

Degrado

Assente

CLASSIFICAZIONE EDIFICIO**Edifici di scarso valore sotto il profilo storico, architettonico ed ambientale (E.S.V.) - art. 27.4 delle NTA****Elementi di valore e prescrizioni particolari**

-

NOTE

-

Uggia - Pazzera - Bizzarrino

Documentazione fotografica della scheda numero: 1261

Foto 1



Foto 2



Foto 3



Foto 4



Uggia - Pazzera - Bizzarrino

Scheda numero: **1262**

Data rilievo: 25/10/2021

Localizzazione

Indirizzo: **Via Chiesina Ponziani**Numero civico: **601**Foglio catastale: **35** Particella: **254**

Nome:

Tipologia edificio

Schiera

Destinazione d'uso

Residenziale

La destinazione d'uso rappresenta solo un elemento di quadro conoscitivo, senza che ciò costituisca legittimazione alcuna. La legittimità dell'uso del fabbricato è definita dai titoli abilitativi regolarmente ottenuti ovvero se trattasi di edificio di origini remote, dalla documentazione reperibile sull'epoca di costruzione.



Inserimento ambientale

Ambientalmente integrato

Numero di piani

Un piano

 Seminterrato - Interrato

Copertura

A capanna

Stato di conservazione: **Buono**

Paramento murario

Intonaco

Stato di conservazione: **Medio**

Infissi

Infissi in metallo; Persiane in metallo

Stato di conservazione: **Buono**

Elementi decorativi

Assenti

Stato di conservazione: -

Elementi incongrui

-

Degrado

Assente

CLASSIFICAZIONE EDIFICIO

Edifici di scarso valore sotto il profilo storico, architettonico ed ambientale (E.S.V.) - art. 27.4 delle NTA

Elementi di valore e prescrizioni particolari

-

NOTE

-

Uggia - Pazzera - Bizzarrino

Documentazione fotografica della scheda numero: 1262



Foto 1



Foto 2



Foto 3



Foto 4

Uggia - Pazzera - Bizzarrino

Scheda numero: **1263**

Data rilievo: 25/10/2021

Localizzazione

Indirizzo: Via Chiesina Ponziani

Numero civico: 573

Foglio catastale: 35 Particella: 29; 30; 31; 254

Nome:

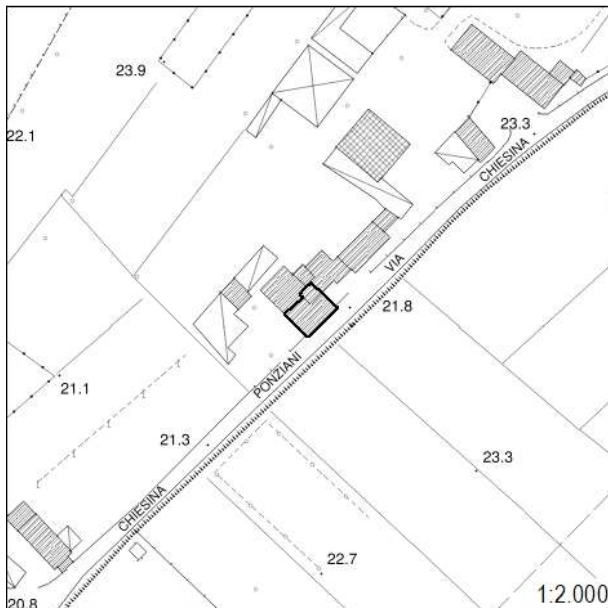
Tipologia edificio

Schiera

Destinazione d'uso

Residenziale

La destinazione d'uso rappresenta solo un elemento di quadro conoscitivo, senza che ciò costituisca legittimazione alcuna. La legittimità dell'uso del fabbricato è definita dai titoli abilitativi regolarmente ottenuti ovvero se trattasi di edificio di origini remote, dalla documentazione reperibile sull'epoca di costruzione.



Inserimento ambientale

Ambientalmente integrato

Numero di piani

Uno/Tre piani

 Seminterrato - Interrato

Copertura

A capanna; A falda unica; Piana

Stato di conservazione: **Buono**

Paramento murario

Intonaco

Stato di conservazione: **Buono**

Infissi

Infissi in legno; Persiane in legno; Persiane in metallo

Stato di conservazione: **Buono**

Elementi decorativi

Assenti

Stato di conservazione: -

Elementi incongrui

-

Degrado

Assente

CLASSIFICAZIONE EDIFICIO

Edifici di scarso valore sotto il profilo storico, architettonico ed ambientale (E.S.V.) - art. 27.4 delle NTA

Elementi di valore e prescrizioni particolari

-

NOTE

Porzione di edificio presente al Catasto Leopoldino



Foto 1



Foto 2



Foto 3



Foto 4

Uggia - Pazzera - BizzarrinoScheda numero: **1264**

Data rilievo: 25/10/2021

LocalizzazioneIndirizzo: **Via Chiesina Ponziani**Numero civico: **573 A**Foglio catastale: **35** Particella: **28**

Nome:

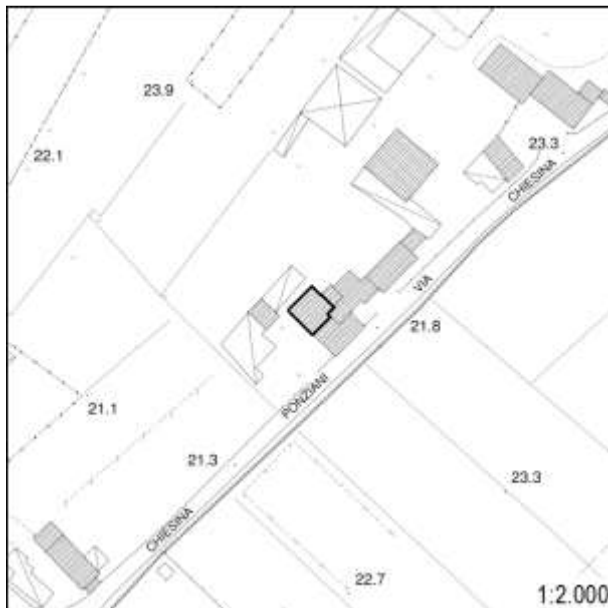
Tipologia edificio

Schiera

Destinazione d'uso

Residenziale

La destinazione d'uso rappresenta solo un elemento di quadro conoscitivo, senza che ciò costituisca legittimazione alcuna. La legittimità dell'uso del fabbricato è definita dai titoli abilitativi regolarmente ottenuti ovvero se trattasi di edificio di origini remote, dalla documentazione reperibile sull'epoca di costruzione.

**Inserimento ambientale**

Ambientalmente integrato

Numero di piani

Due piani

 Seminterrato - Interrato**Copertura**

A capanna

Stato di conservazione: **Buono****Paramento murario**

Intonaco

Stato di conservazione: **Buono****Infissi**

Infissi in legno; Persiane in legno; Persiane in metallo

Stato di conservazione: **Buono****Elementi decorativi**

Assenti

Stato di conservazione: -

Elementi incongrui

-

Degrado

Assente

CLASSIFICAZIONE EDIFICIO**Edifici di scarso valore sotto il profilo storico, architettonico ed ambientale (E.S.V.) - art. 27.4 delle NTA****Elementi di valore e prescrizioni particolari**

-

NOTE

Porzione di edificio presente al Catasto Leopoldino

Uggia - Pazzera - Bizzarrino

Documentazione fotografica della scheda numero: 1264



Uggia - Pazzera - Bizzarrino

Scheda numero: **1265**

Data rilievo: 25/10/2021

Localizzazione

Indirizzo: **Via Chiesina Ponziani**Numero civico: **487A; 487**Foglio catastale: **35** Particella: **37**

Nome:

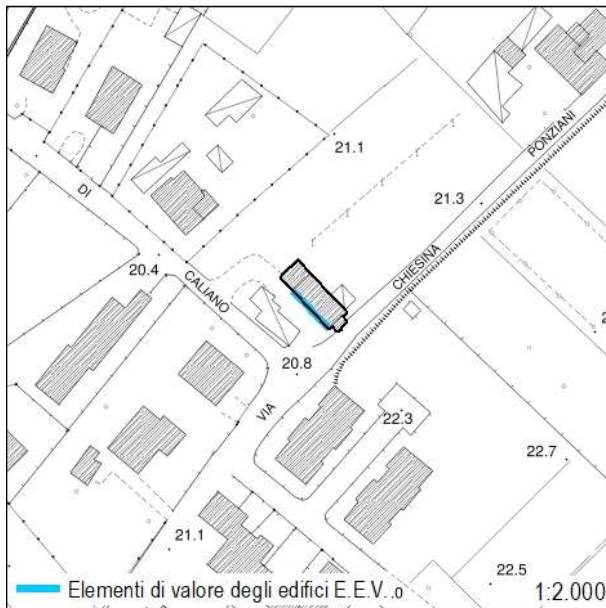
Tipologia edificio

Casa colonica

Destinazione d'uso

Residenziale; Non in uso;

La destinazione d'uso rappresenta solo un elemento di quadro conoscitivo, senza che ciò costituisca legittimazione alcuna. La legittimità dell'uso del fabbricato è definita dai titoli abilitativi regolarmente ottenuti ovvero se trattasi di edificio di origini remote, dalla documentazione reperibile sull'epoca di costruzione.



Inserimento ambientale

Ambientalmente integrato

Numero di piani

Uno/due piani

 Seminterrato - Interrato

Copertura

A falda unica; A capanna

Stato di conservazione: **Medio**

Paramento murario

Intonaco; Pietra a vista

Stato di conservazione: **Pessimo**

Infissi

Infissi in legno; Infissi in metallo

Stato di conservazione: **Medio**

Elementi decorativi

Assenti

Stato di conservazione: -

Elementi incongrui

-

Degrado

Carenza di manutenzione

CLASSIFICAZIONE EDIFICIO

Edifici con elementi di valore sotto il profilo storico, architettonico e ambientale (E.E.V.) - art. 27.3 delle NTA

Elementi di valore e prescrizioni particolari

La tipologia edilizia e la facciata principale (foto 1) rappresentano elementi di valore per l'edificio.

NOTE

-

Uggia - Pazzera - Bizzarrino

Documentazione fotografica della scheda numero: 1265



Foto 5



Foto 6



Foto 7



Foto 8



Uggia - Pazzera - Bizzarrino

Scheda numero: **1266**

Data rilievo: 25/10/2021

LocalizzazioneIndirizzo: **Via di Caliano**Numero civico: **633; 643; 651**Foglio catastale: **35** Particella: **26**

Nome:

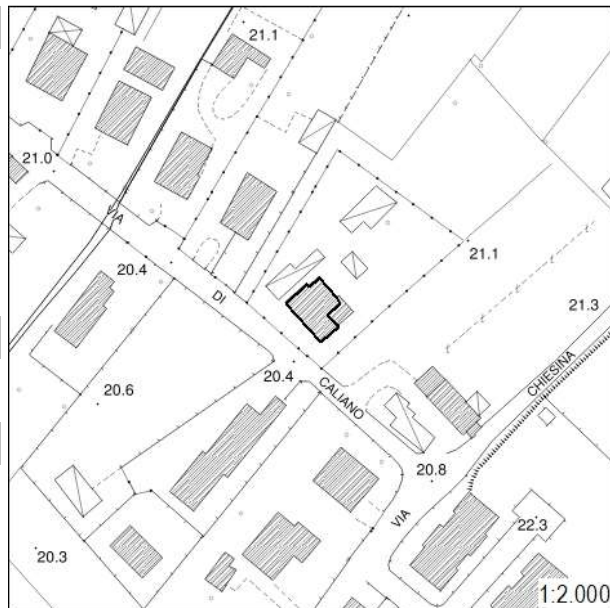
Tipologia edificio

Edificio mono-bifamiliare

Destinazione d'uso

Residenziale

La destinazione d'uso rappresenta solo un elemento di quadro conoscitivo, senza che ciò costituisca legittimazione alcuna. La legittimità dell'uso del fabbricato è definita dai titoli abilitativi regolarmente ottenuti ovvero se trattasi di edificio di origini remote, dalla documentazione reperibile sull'epoca di costruzione.

**Inserimento ambientale**

Ambientalmente integrato

Numero di piani

Due piani

 Seminterrato - Interrato**Copertura**

A capanna; A semi-padiglione

Stato di conservazione: **Buono****Paramento murario**

Intonaco

Stato di conservazione: **Buono****Infissi**

Infissi in legno; Infissi in metallo; Persiane in legno

Stato di conservazione: **Buono****Elementi decorativi**

Assenti

Stato di conservazione: -

Elementi incongrui

-

Degrado

Assente

CLASSIFICAZIONE EDIFICIO**Edifici di scarso valore sotto il profilo storico, architettonico ed ambientale (E.S.V.) - art. 27.4 delle NTA****Elementi di valore e prescrizioni particolari**

-

NOTE

-

Uggia - Pazzera - Bizzarrino

Documentazione fotografica della scheda numero: 1266




Foto 1



Foto 2



Foto 3



Uggia - Pazzera - Bizzarrino

Scheda numero: **1267**

Data rilievo: 25/10/2021

Localizzazione

Indirizzo: **Via di Caliano**Numero civico: **566**Foglio catastale: **34** Particella: **25**

Nome:

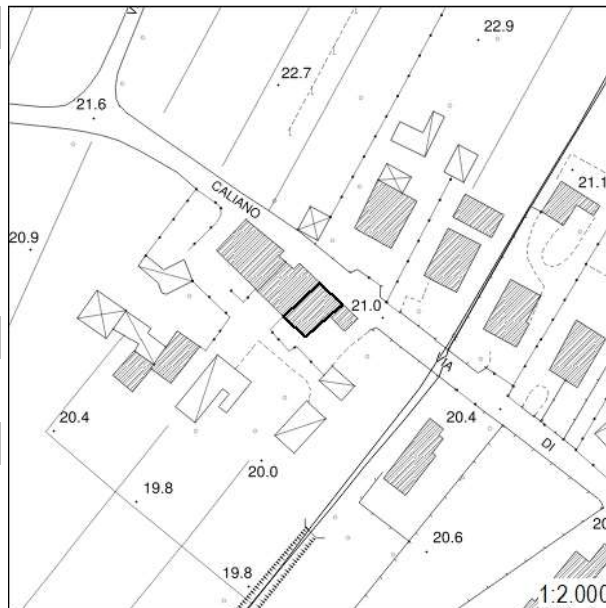
Tipologia edificio

Schiera

Destinazione d'uso

Residenziale

La destinazione d'uso rappresenta solo un elemento di quadro conoscitivo, senza che ciò costituisca legittimazione alcuna. La legittimità dell'uso del fabbricato è definita dai titoli abilitativi regolarmente ottenuti ovvero se trattasi di edificio di origini remote, dalla documentazione reperibile sull'epoca di costruzione.



Inserimento ambientale

Ambientalmente integrato

Numero di piani

Due/tre piani

 Seminterrato - Interrato

Copertura

A capanna

Stato di conservazione: **Buono**

Paramento murario

Intonaco

Stato di conservazione: **Medio**

Infissi

Infissi in metallo; Persiane in metallo; Avvolgibili

Stato di conservazione: **Medio**

Elementi decorativi

Assenti

Stato di conservazione: -

Elementi incongrui

-

Degrado

Carenza di manutenzione

CLASSIFICAZIONE EDIFICIO

Edifici di scarso valore sotto il profilo storico, architettonico ed ambientale (E.S.V.) - art. 27.4 delle NTA

Elementi di valore e prescrizioni particolari

-

NOTE

-

Foto 1



Foto 2



Foto 3



Foto 4



Uggia - Pazzera - Bizzarrino

Scheda numero: **1268**

Data rilievo: 25/10/2021

LocalizzazioneIndirizzo: **Via di Caliano**Numero civico: **520 F**Foglio catastale: **34** Particella: **25**

Nome:

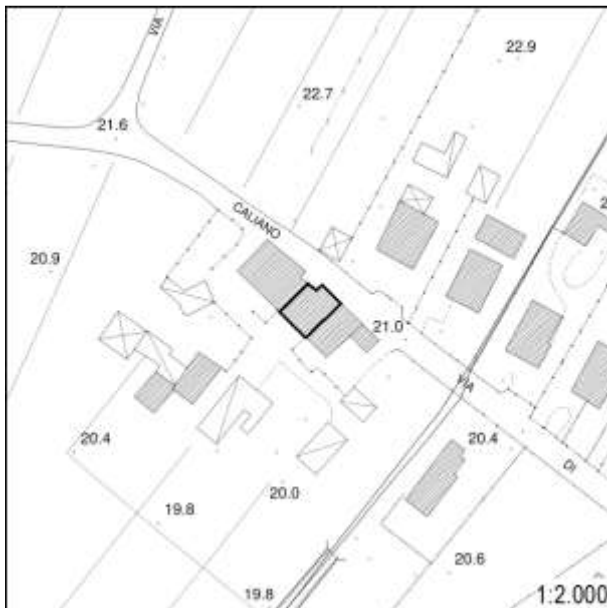
Tipologia edificio

Schiera

Destinazione d'uso

Residenziale

La destinazione d'uso rappresenta solo un elemento di quadro conoscitivo, senza che ciò costituisca legittimazione alcuna. La legittimità dell'uso del fabbricato è definita dai titoli abilitativi regolarmente ottenuti ovvero se trattasi di edificio di origini remote, dalla documentazione reperibile sull'epoca di costruzione.

**Inserimento ambientale**

Ambientalmente integrato

Numero di piani

Due piani

 Seminterrato - Interrato**Copertura**

A capanna

Stato di conservazione: **Buono****Paramento murario**

Intonaco

Stato di conservazione: **Medio****Infissi**

Infissi in legno; Persiane in legno

Stato di conservazione: **Buono****Elementi decorativi**

Assenti

Stato di conservazione: -

Elementi incongrui

-

Degrado

Carenza di manutenzione

CLASSIFICAZIONE EDIFICIO**Edifici di scarso valore sotto il profilo storico, architettonico ed ambientale (E.S.V.) - art. 27.4 delle NTA****Elementi di valore e prescrizioni particolari**

-

NOTE

Edificio in parte presente al Catasto Leopoldino

Uggia - Pazzera - Bizzarrino

Documentazione fotografica della scheda numero: 1268



Uggia - Pazzera - BizzarrinoScheda numero: **1269**

Data rilievo: 25/10/2021

LocalizzazioneIndirizzo: **Via di Caliano**Numero civico: **538**Foglio catastale: **34** Particella: **25**

Nome:

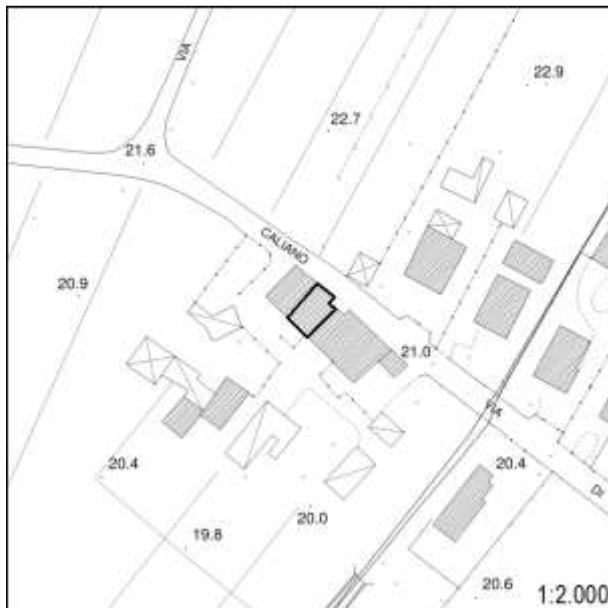
Tipologia edificio

Schiera

Destinazione d'uso

Residenziale

La destinazione d'uso rappresenta solo un elemento di quadro conoscitivo, senza che ciò costituisca legittimazione alcuna. La legittimità dell'uso del fabbricato è definita dai titoli abilitativi regolarmente ottenuti ovvero se trattasi di edificio di origini remote, dalla documentazione reperibile sull'epoca di costruzione.

**Inserimento ambientale**

Ambientalmente integrato

Numero di piani

Tre piani

 Seminterrato - Interrato**Copertura**

A falda unica; A capanna

Stato di conservazione: **Buono****Paramento murario**

Intonaco

Stato di conservazione: **Medio****Infissi**

Infissi in legno; Infissi in metallo; Persiane in metallo

Stato di conservazione: **Buono****Elementi decorativi**

Assenti

Stato di conservazione: -

Elementi incongrui

-

Degrado

Assente

CLASSIFICAZIONE EDIFICIO**Edifici di scarso valore sotto il profilo storico, architettonico ed ambientale (E.S.V.) - art. 27.4 delle NTA****Elementi di valore e prescrizioni particolari**

-

NOTE

-



Uggia - Pazzera - BizzarrinoScheda numero: **1270**

Data rilievo: 25/10/2021

LocalizzazioneIndirizzo: **Via di Caliano**Numero civico: **520 A, 520 C**Foglio catastale: **34** Particella: **25**

Nome:

Tipologia edificio

Schiera

Destinazione d'uso

Residenziale

La destinazione d'uso rappresenta solo un elemento di quadro conoscitivo, senza che ciò costituisca legittimazione alcuna. La legittimità dell'uso del fabbricato è definita dai titoli abilitativi regolarmente ottenuti ovvero se trattasi di edificio di origini remote, dalla documentazione reperibile sull'epoca di costruzione.

**Inserimento ambientale**

Ambientalmente integrato

Numero di piani

Due piani

 Seminterrato - Interrato**Copertura**

A capanna

Stato di conservazione: **Buono****Paramento murario**

Intonaco

Stato di conservazione: **Buono****Infissi**

Infissi in legno; Infissi in metallo; Persiane in legno; Persiane in metallo; Avvolgibili

Stato di conservazione: **Buono****Elementi decorativi**

Assenti

Stato di conservazione: -

Elementi incongrui

-

Degrado

Assente

CLASSIFICAZIONE EDIFICIO**Edifici di scarso valore sotto il profilo storico, architettonico ed ambientale (E.S.V.) - art. 27.4 delle NTA****Elementi di valore e prescrizioni particolari**

-

NOTE

-

Foto 1



Foto 2



Foto 3



Foto 4



Uggia - Pazzera - BizzarrinoScheda numero: **1271**

Data rilievo: 25/10/2021

LocalizzazioneIndirizzo: **Via Chiesina Ponziani**Numero civico: **424, 422**Foglio catastale: **35** Particella: **62**

Nome:

Tipologia edificio

Schiera

Destinazione d'uso

Residenziale

La destinazione d'uso rappresenta solo un elemento di quadro conoscitivo, senza che ciò costituisca legittimazione alcuna. La legittimità dell'uso del fabbricato è definita dai titoli abilitativi regolarmente ottenuti ovvero se trattasi di edificio di origini remote, dalla documentazione reperibile sull'epoca di costruzione.

**Inserimento ambientale**

Ambientalmente integrato

Numero di piani

Due piani

 Seminterrato - Interrato**Copertura**

A capanna

Stato di conservazione: **Buono****Paramento murario**

Intonaco

Stato di conservazione: **Buono****Infissi**

Infissi in legno; Infissi in metallo; Persiane in metallo

Stato di conservazione: **Buono****Elementi decorativi**

Assenti

Stato di conservazione: -

Elementi incongrui

-

Degrado

Assente

CLASSIFICAZIONE EDIFICIO**Edifici di scarso valore sotto il profilo storico, architettonico ed ambientale (E.S.V.) - art. 27.4 delle NTA****Elementi di valore e prescrizioni particolari**

-

NOTE

-

Uggia - Pazzera - Bizzarrino

Documentazione fotografica della scheda numero: 1271



Uggia - Pazzera - Bizzarrino

Scheda numero: **1272**

Data rilievo: 25/10/2021

LocalizzazioneIndirizzo: **Via Chiesina Ponziani**Numero civico: **416**Foglio catastale: **35** Particella: **206, 62**

Nome:

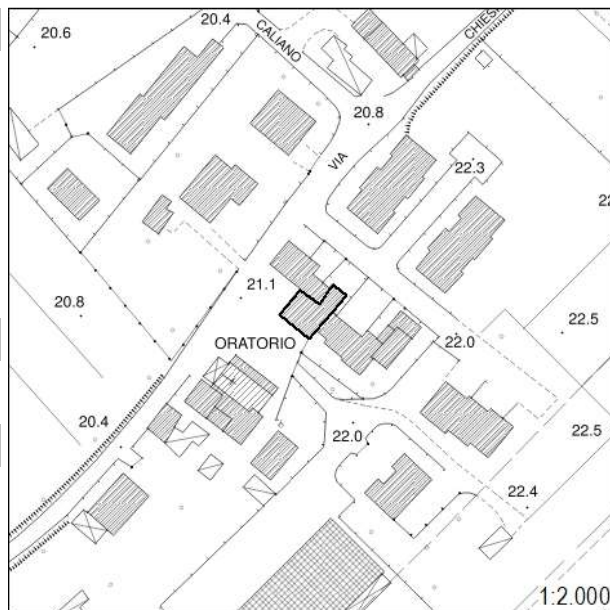
Tipologia edificio

Schiera

Destinazione d'uso

Residenziale

La destinazione d'uso rappresenta solo un elemento di quadro conoscitivo, senza che ciò costituisca legittimazione alcuna. La legittimità dell'uso del fabbricato è definita dai titoli abilitativi regolarmente ottenuti ovvero se trattasi di edificio di origini remote, dalla documentazione reperibile sull'epoca di costruzione.

**Inserimento ambientale**

Ambientalmente integrato

Numero di piani

Due piani

 Seminterrato - Interrato**Copertura**

A capanna; A semi-padiglione

Stato di conservazione: **Buono****Paramento murario**

Intonaco

Stato di conservazione: **Buono****Infissi**

Infissi in legno; Persiane in legno

Stato di conservazione: **Buono****Elementi decorativi**

Assenti

Stato di conservazione: -

Elementi incongrui

-

Degrado

Assente

CLASSIFICAZIONE EDIFICIO**Edifici di scarso valore sotto il profilo storico, architettonico ed ambientale (E.S.V.) - art. 27.4 delle NTA****Elementi di valore e prescrizioni particolari**

-

NOTE

-

Uggia - Pazzera - Bizzarrino

Documentazione fotografica della scheda numero: 1272

Foto 1



Foto 2



Foto 3



Foto 4



Foto 5



Foto 6



Uggia - Pazzera - Bizzarrino

Scheda numero: **1273**

Data rilievo: 25/10/2021

Localizzazione

Indirizzo: **Via Chiesina Ponziani**Numero civico: **440 E**Foglio catastale: **35** Particella: **525**

Nome:

Tipologia edificio

Schiera

Destinazione d'uso

Residenziale

La destinazione d'uso rappresenta solo un elemento di quadro conoscitivo, senza che ciò costituisca legittimazione alcuna. La legittimità dell'uso del fabbricato è definita dai titoli abilitativi regolarmente ottenuti ovvero se trattasi di edificio di origini remote, dalla documentazione reperibile sull'epoca di costruzione.



Inserimento ambientale

Ambientalmente integrato

Numero di piani

Uno/due piani

 Seminterrato - Interrato

Copertura

A falde sfalsate

Stato di conservazione: **Buono**

Paramento murario

Intonaco

Stato di conservazione: **Buono**

Infissi

Infissi in legno; Persiane in metallo

Stato di conservazione: **Buono**

Elementi decorativi

Assenti

Stato di conservazione: -

Elementi incongrui

-

Degrado

Assente

CLASSIFICAZIONE EDIFICIO

Edifici di scarso valore sotto il profilo storico, architettonico ed ambientale (E.S.V.) - art. 27.4 delle NTA

Elementi di valore e prescrizioni particolari

-

NOTE

-

Uggia - Pazzera - Bizzarrino

Documentazione fotografica della scheda numero: 1273

Foto 1



Foto 2



Foto 3



Foto 4



Uggia - Pazzera - Bizzarrino

Scheda numero: **1274**

Data rilievo: 25/10/2021

Localizzazione

Indirizzo: **Via Chiesina Ponziani**Numero civico: **400, 400B**Foglio catastale: **35** Particella: **A, 69**

Nome:

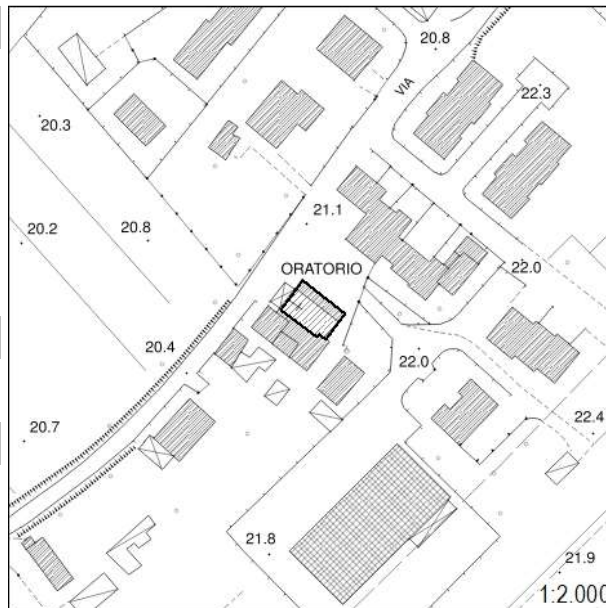
Tipologia edificio

Edificio specialistico: Chiesa

Destinazione d'uso

Di servizio

La destinazione d'uso rappresenta solo un elemento di quadro conoscitivo, senza che ciò costituisca legittimazione alcuna. La legittimità dell'uso del fabbricato è definita dai titoli abilitativi regolarmente ottenuti ovvero se trattasi di edificio di origini remote, dalla documentazione reperibile sull'epoca di costruzione.



Inserimento ambientale

Ambientalmente integrato

Numero di piani

Due piani

 Seminterrato - Interrato

Copertura

A capanna

Stato di conservazione: **Buono**

Paramento murario

Intonaco

Stato di conservazione: **Buono**

Infissi

Infissi in legno; Scuri in legno

Stato di conservazione: **Buono**

Elementi decorativi

Cornici alle finestre; Portale

Stato di conservazione: **Buono**

Elementi incongrui

-

Degrado

Assente

CLASSIFICAZIONE EDIFICIO

Edifici di rilevante valore sotto il profilo storico, architettonico e ambientale (E.R.V.) - art. 27.1 delle NTA

Elementi di valore e prescrizioni particolari

-

NOTE

Edificio presente al Catasto Leopoldino. Il toponimo nel Catasto Leopoldino è "La chiesina". Edificio sottoposto a vincolo architettonico "Cappella Ponziani e fabbricato annesso"

Uggia - Pazzera - Bizzarrino

Documentazione fotografica della scheda numero: 1274

Foto 1

Foto 2



Foto 3

Foto 4



Uggia - Pazzera - Bizzarrino

Scheda numero: **1275**

Data rilievo: 25/10/2021

Localizzazione

Indirizzo: Via Chiesina Ponziani

Numero civico: 400 C

Foglio catastale: 35 Particella: 74; 76; 77

Nome:

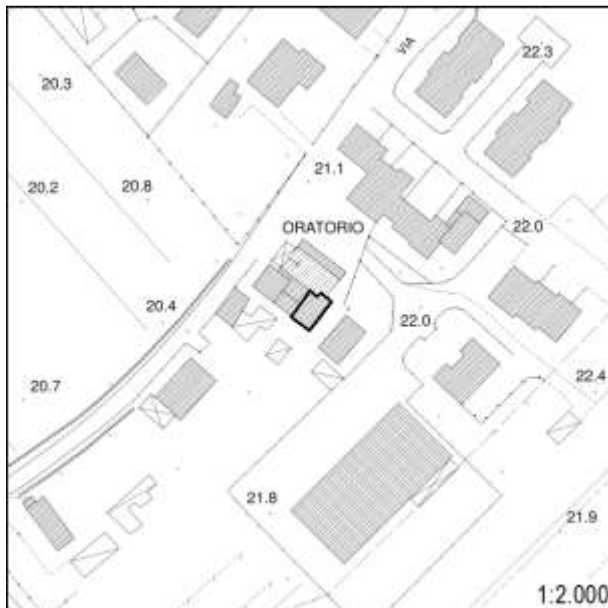
Tipologia edificio

Schiera

Destinazione d'uso

Residenziale

La destinazione d'uso rappresenta solo un elemento di quadro conoscitivo, senza che ciò costituisca legittimazione alcuna. La legittimità dell'uso del fabbricato è definita dai titoli abilitativi regolarmente ottenuti ovvero se trattasi di edificio di origini remote, dalla documentazione reperibile sull'epoca di costruzione.



Inserimento ambientale

Ambientalmente integrato

Numero di piani

Due piani

 Seminterrato - Interrato

Copertura

A capanna

Stato di conservazione: **Buono**

Paramento murario

Intonaco

Stato di conservazione: **Buono**

Infissi

Infissi in metallo; Persiane in metallo

Stato di conservazione: **Buono**

Elementi decorativi

Assenti

Stato di conservazione: -

Elementi incongrui

-

Degrado

Assente

CLASSIFICAZIONE EDIFICIO

Edifici con elementi di valore sotto il profilo storico, architettonico e ambientale (E.E.V.) - art. 27.3 delle NTA

Elementi di valore e prescrizioni particolari

Il contesto insediativo e l'epoca costruttiva rappresentano elementi di valore per l'edificio.

NOTE

Edificio presente al Catasto Leopoldino. Il toponimo nel Catasto Leopoldino è "La chiesina".

Uggia - Pazzera - Bizzarrino

Documentazione fotografica della scheda numero: 1275



Foto 1



Foto 2



Foto 3



Foto 4

Uggia - Pazzera - Bizzarrino

Scheda numero: **1276**

Data rilievo: 25/10/2021

Localizzazione

Indirizzo: **Via Chiesina Ponziani**Numero civico: **400 D**Foglio catastale: **35** Particella: **74**

Nome:

Tipologia edificio

Annesso

Destinazione d'uso

Di servizio

La destinazione d'uso rappresenta solo un elemento di quadro conoscitivo, senza che ciò costituisca legittimazione alcuna. La legittimità dell'uso del fabbricato è definita dai titoli abilitativi regolarmente ottenuti ovvero se trattasi di edificio di origini remote, dalla documentazione reperibile sull'epoca di costruzione.



Inserimento ambientale

Ambientalmente integrato

Numero di piani

Un piano

 Seminterrato - Interrato

Copertura

Piana

Stato di conservazione: **Buono**

Paramento murario

Intonaco

Stato di conservazione: **Medio**

Infissi

Infissi in legno; Infissi in metallo; Persiane in legno

Stato di conservazione: **Buono; Medio**

Elementi decorativi

Assenti

Stato di conservazione: -

Elementi incongrui

-

Degrado

Carenza di manutenzione

CLASSIFICAZIONE EDIFICIO

Edifici di scarso valore sotto il profilo storico, architettonico ed ambientale (E.S.V.) - art. 27.4 delle NTA

Elementi di valore e prescrizioni particolari

-

NOTE

-

Uggia - Pazzera - Bizzarrino

Documentazione fotografica della scheda numero: 1276



Uggia - Pazzera - Bizzarrino

Scheda numero: **1277**

Data rilievo: 25/10/2021

Localizzazione

Indirizzo: **Via Chiesina Ponziani**Numero civico: **388**Foglio catastale: **35** Particella: **73**

Nome:

Tipologia edificio

Schiera

Destinazione d'uso

Residenziale

La destinazione d'uso rappresenta solo un elemento di quadro conoscitivo, senza che ciò costituisca legittimazione alcuna. La legittimità dell'uso del fabbricato è definita dai titoli abilitativi regolarmente ottenuti ovvero se trattasi di edificio di origini remote, dalla documentazione reperibile sull'epoca di costruzione.



Inserimento ambientale

Ambientalmente integrato

Numero di piani

Due piani

 Seminterrato - Interrato

Copertura

A capanna

Stato di conservazione: **Buono**

Paramento murario

Intonaco

Stato di conservazione: **Buono**

Infissi

Infissi in metallo; Persiane in metallo

Stato di conservazione: **Buono**

Elementi decorativi

Assenti

Stato di conservazione: -

Elementi incongrui

-

Degrado

Assente

CLASSIFICAZIONE EDIFICIO

Edifici di scarso valore sotto il profilo storico, architettonico ed ambientale (E.S.V.) - art. 27.4 delle NTA

Elementi di valore e prescrizioni particolari

-

NOTE

-

Uggia - Pazzera - Bizzarrino

Documentazione fotografica della scheda numero: 1277

Foto 1



Foto 2



Foto 3



Foto 4



Uggia - Pazzera - BizzarrinoScheda numero: **1278**

Data rilievo: 25/10/2021

LocalizzazioneIndirizzo: **Via Chiesa Ponziani**Numero civico: **296**Foglio catastale: **35** Particella: **88**

Nome:

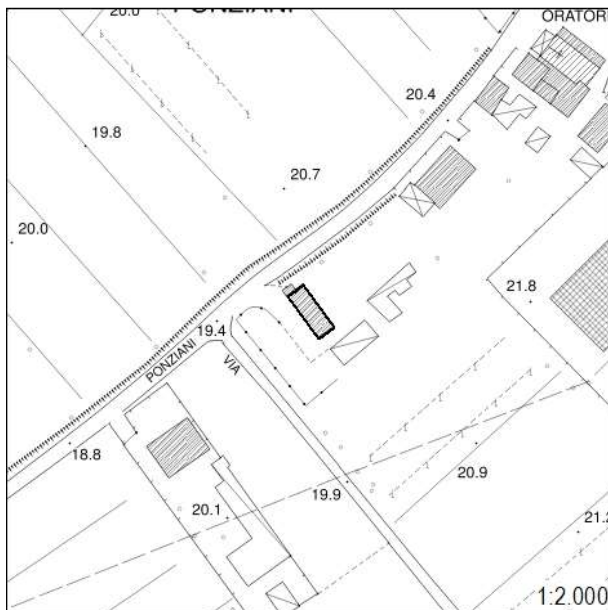
Tipologia edificio

Edificio mono-bifamiliare

Destinazione d'uso

Residenziale

La destinazione d'uso rappresenta solo un elemento di quadro conoscitivo, senza che ciò costituisca legittimazione alcuna. La legittimità dell'uso del fabbricato è definita dai titoli abilitativi regolarmente ottenuti ovvero se trattasi di edificio di origini remote, dalla documentazione reperibile sull'epoca di costruzione.

**Inserimento ambientale**

Ambientalmente integrato

Numero di piani

Uno/Tre piani

 Seminterrato - Interrato**Copertura**

A falda unica; A capanna

Stato di conservazione: **Buono****Paramento murario**

Intonaco

Stato di conservazione: **Buono****Infissi**

Infissi in legno; Infissi in metallo; Persiane in metallo

Stato di conservazione: **Buono****Elementi decorativi**

Assenti

Stato di conservazione: -

Elementi incongrui

-

Degrado

Assente

CLASSIFICAZIONE EDIFICIO**Edifici di scarso valore sotto il profilo storico, architettonico ed ambientale (E.S.V.) - art. 27.4 delle NTA****Elementi di valore e prescrizioni particolari**

-

NOTE

-

Uggia - Pazzera - Bizzarrino

Documentazione fotografica della scheda numero: 1278



Foto 1



Foto 2



Foto 3



Foto 4

Uggia - Pazzera - BizzarrinoScheda numero: **1279**

Data rilievo: 25/10/2021

LocalizzazioneIndirizzo: **Via Borgo Bini**Numero civico: **124 A**Foglio catastale: **35** Particella: **130; 131; 127**

Nome:

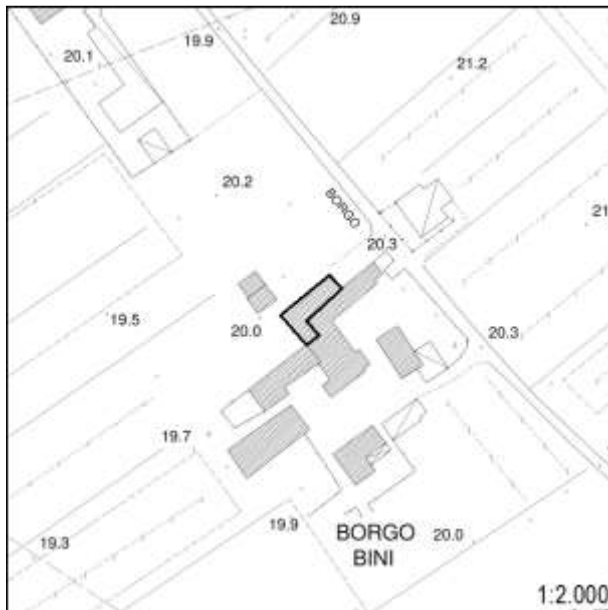
Tipologia edificio

Edificio mono-bifamiliare

Destinazione d'uso

Residenziale

La destinazione d'uso rappresenta solo un elemento di quadro conoscitivo, senza che ciò costituisca legittimazione alcuna. La legittimità dell'uso del fabbricato è definita dai titoli abilitativi regolarmente ottenuti ovvero se trattasi di edificio di origini remote, dalla documentazione reperibile sull'epoca di costruzione.

**Inserimento ambientale**

Ambientalmente integrato

Numero di piani

Due piani

 Seminterrato - Interrato**Copertura**

A capanna

Stato di conservazione: **Buono****Paramento murario**

Intonaco

Stato di conservazione: **Buono****Infissi**

Infissi in metallo; Persiane in metallo

Stato di conservazione: **Buono****Elementi decorativi**

Assenti

Stato di conservazione: -

Elementi incongrui

-

Degrado

Assente

CLASSIFICAZIONE EDIFICIO**Edifici di scarso valore sotto il profilo storico, architettonico ed ambientale (E.S.V.) - art. 27.4 delle NTA****Elementi di valore e prescrizioni particolari**

-

NOTE

-

Uggia - Pazzera - Bizzarrino

Documentazione fotografica della scheda numero: 1279

Foto 1



Foto 2



Foto 3



Foto 4



Uggia - Pazzera - Bizzarrino

Scheda numero: **1280**

Data rilievo: 25/10/2021

Localizzazione

Indirizzo: Via Borgo Bini

Numero civico: 166 F-G-H

Foglio catastale: 35 Particella: 135

Nome:

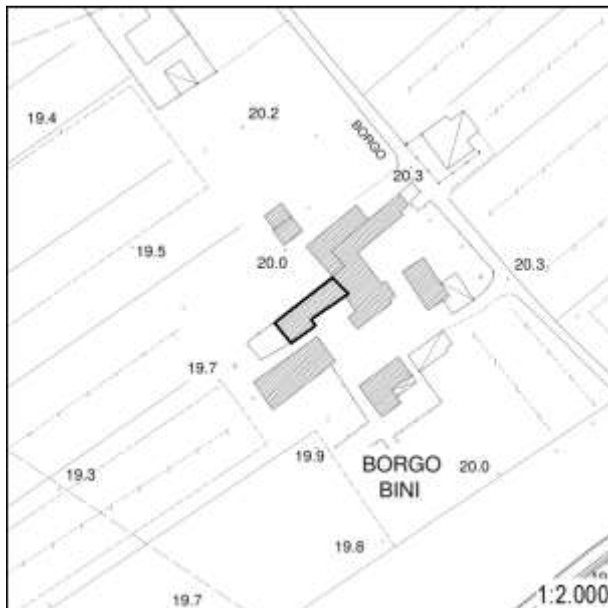
Tipologia edificio

Schiera

Destinazione d'uso

Residenziale

La destinazione d'uso rappresenta solo un elemento di quadro conoscitivo, senza che ciò costituisca legittimazione alcuna. La legittimità dell'uso del fabbricato è definita dai titoli abilitativi regolarmente ottenuti ovvero se trattasi di edificio di origini remote, dalla documentazione reperibile sull'epoca di costruzione.



Inserimento ambientale

Ambientalmente integrato

Numero di piani

Due piani

 Seminterrato - Interrato

Copertura

A capanna

Stato di conservazione: **Buono**

Paramento murario

Intonaco

Stato di conservazione: **Buono**

Infissi

Infissi in legno; Persiane in legno

Stato di conservazione: **Buono**

Elementi decorativi

Assenti

Stato di conservazione: -

Elementi incongrui

-

Degrado

Assente

CLASSIFICAZIONE EDIFICIO

Edifici di scarso valore sotto il profilo storico, architettonico ed ambientale (E.S.V.) - art. 27.4 delle NTA

Elementi di valore e prescrizioni particolari

-

NOTE

-

Uggia - Pazzera - Bizzarrino

Documentazione fotografica della scheda numero: 1280

Foto 1



Foto 2



Foto 3



Uggia - Pazzera - Bizzarrino

Scheda numero: **1281**

Data rilievo: 25/10/2021

Localizzazione

Indirizzo: **Via Borgo Bini**Numero civico: **132B; 132A; 166**Foglio catastale: **35** Particella: **128; 132; 133; 134; 478**

Nome:

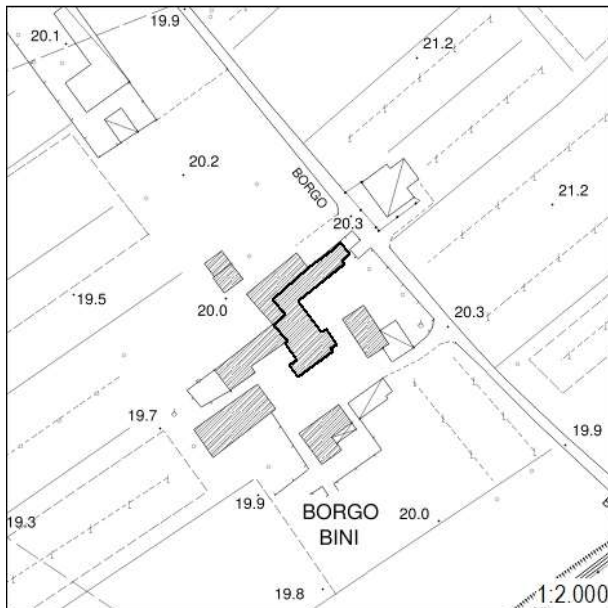
Tipologia edificio

Schiera

Destinazione d'uso

Residenziale

La destinazione d'uso rappresenta solo un elemento di quadro conoscitivo, senza che ciò costituisca legittimazione alcuna. La legittimità dell'uso del fabbricato è definita dai titoli abilitativi regolarmente ottenuti ovvero se trattasi di edificio di origini remote, dalla documentazione reperibile sull'epoca di costruzione.



Inserimento ambientale

Ambientalmente integrato

Numero di piani

Due piani

 Seminterrato - Interrato

Copertura

A falda unica; A falda sfalsata

Stato di conservazione: **Buono**

Paramento murario

Intonaco

Stato di conservazione: **Buono**

Infissi

Infissi in legno; Persiane in legno; Persiane in metallo

Stato di conservazione: **Buono**

Elementi decorativi

Assenti

Stato di conservazione: -

Elementi incongrui

-

Degrado

Assente

CLASSIFICAZIONE EDIFICIO

Edifici di scarso valore sotto il profilo storico, architettonico ed ambientale (E.S.V.) - art. 27.4 delle NTA

Elementi di valore e prescrizioni particolari

-

NOTE

Il Catasto Leopoldino indica la presenza di un edificio che non risulta per le attuali caratteristiche tipologiche e architettoniche appartenente a tale periodo.

Uggia - Pazzera - Bizzarrino

Documentazione fotografica della scheda numero: 1281



