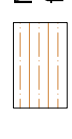

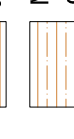

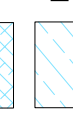

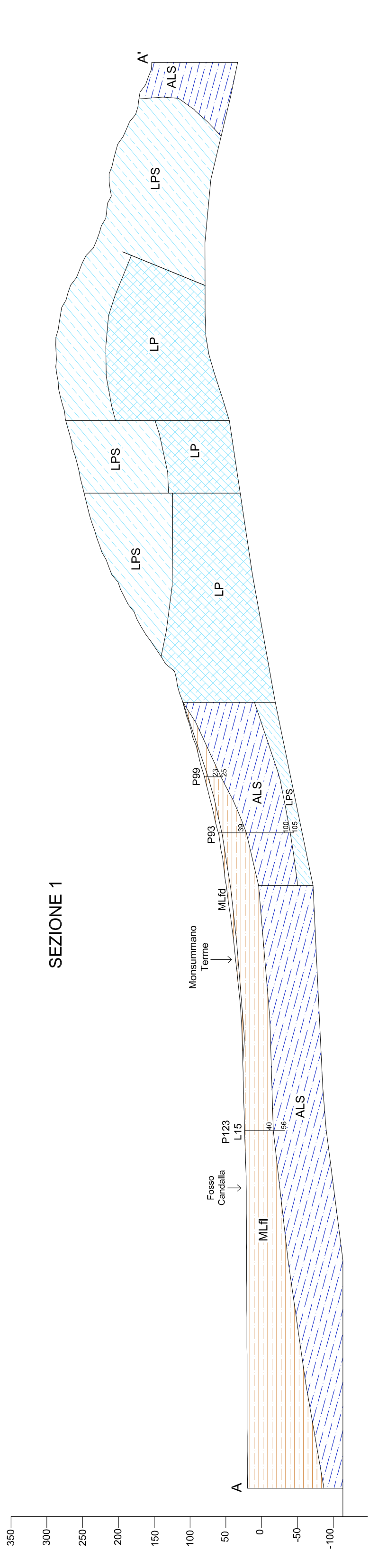


## Legenda

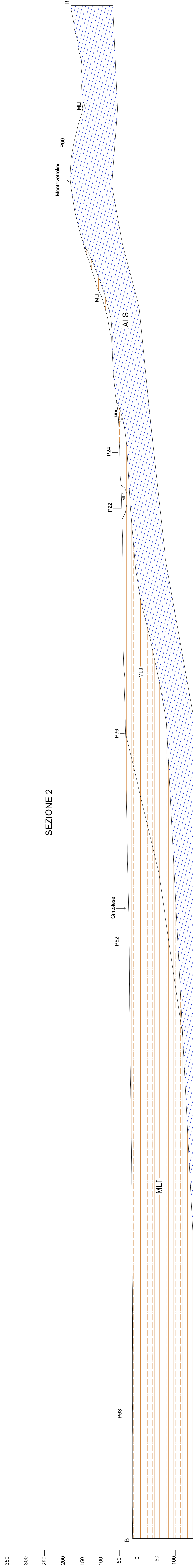
-  MLfd – Limi inorganici, farina di roccia, sabbie fini limose o argillose, limi argillosi di bassa plasticità di falda detritica
-  MLrf – Limi inorganici, farina di roccia, sabbie fini limose o argillose, limi argillosi di bassa plasticità di terrazzo fluviale
-  MLfi – Limi inorganici, farina di roccia, sabbie fini limose o argillose, limi argillosi di bassa plasticità di deposito fluvio-lacustre
-  LP – Lapideo
-  LPS – Lapideo, stratificato
-  ALS – Alternanza di litotipi, stratificato

— Indagini proiettate sulla sezione

## SEZIONE 1



## SEZIONE 2



**Comune di Monsummano Terme**  
Provincia di Pistoia

# Piano Strutturale

ai sensi dell'art. 92 della L.R. 65/2014

**Arch. Giovanni Parlanti**  
Progettista

**Arch. Gabriele Banchetti**  
Responsabile V.A.S. e censimento P.E.E.

**Mannori & Associati Geologia Tecnica**  
**Dott. Geol. Gaddo Mannori**  
Studi geologici

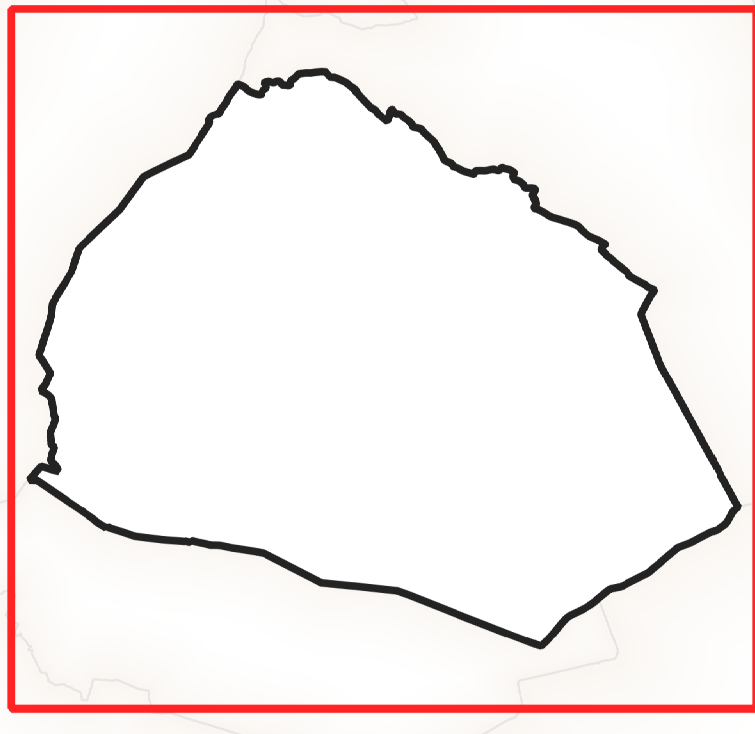
**D.R.E. Am. Itala Soc. Coop.**  
**Dott. Ing. Simone Galardini**  
Studi idraulici

**Pian. Bechelli Emanuele**  
Collaborazione al progetto

**Avv. Simona De Caro**  
Sindaco e Assessore dell'Urbanistica

**Dott. Antonio Pileggi**  
Responsabile del settore territorio e sviluppo  
Responsabile del procedimento

**Geom. Ilaria Zingoni**  
Garante dell'informazione e della Partecipazione



## G.06 - Sezioni geologico- tecniche

Scala 1:5.000

Adottato con Del. C.C. n. del.

Settembre 2022