

# PIANO OPERATIVO

ai sensi dell'art. 95 della L.R. 65/2014

Arch. Giovanni Parlanti  
Progettista

Arch. Gabriele Banchetti  
Responsabile VAS e censimento P.E.E.

Mannori & Associati Geologia Tecnica  
Dott. Geol. Gaddo Mannori  
Studi geologici

D.R.E.Am. Italia Soc. Coop.  
Dott. Ing. Simone Galardini  
Studi idraulici

PFM S.r.l. Società Tra Professionisti  
Dottore Agronomo Guido Franchi  
Dottore Agronomo Federico Martinelli  
Responsabile VINCA  
Dottore Agronomo Dario Pellegrini  
Collaborazione relazione VINCA

Pian. Emanuele Bechelli  
Collaborazione al progetto

Paes. Elisa Bagnoni  
Dott.ssa Eni Nurihana  
Elaborazioni grafiche e GIS

Avv. Simona De Caro  
Sindaco e Assessore  
all'Urbanistica

Dott. Antonio Pileggi  
Responsabile del settore  
territorio e sviluppo  
Responsabile del procedimento

Arch. Jenny Innocenti  
Geom. Sabato Tedesco  
Ufficio urbanistica

Geom. Ilaria Zingoni  
Garante dell'informazione  
e della Partecipazione

Carta delle aree ed  
elementi esposti a  
fenomeni geologici

## GP1









Scala 1:10.000

Adottato con Del. C.C. n. del






Luglio 2023

## LEGENDA

### Edifici ed infrastrutture rilevanti e di interesse strategico

-  Strutture civili
-  Strutture civili pubbliche o di uso pubblico
-  Strutture militari ed assimilabili
-  Strutture ospedaliere e sanitarie
-  Strutture per istruzione pubbliche o private
-  Area di attesa per la popolazione
-  Opere infrastrutturali e/o strategiche
-  Territorio Urbanizzato

### Classi di pericolosità geologica

-  G1 - pericolosità geologica bassa
-  G2 - pericolosità geologica media
-  G3 - pericolosità geologica elevata
-  G4 - pericolosità geologica molto elevata
-  Confine comunale

