

PIANO OPERATIVO

ai sensi dell'art. 95 della L.R. 65/2014

Arch. Giovanni Pariani
Progettista

Arch. Gabriele Banchetti
Responsabile VAS e censimento P.E.E.

Mannori & Associati Geologia Tecnica
Dott. Geol. Gaddo Mannori
Studi geologici

D.R.E.Am. Italia Soc. Coop.
Dott. Ing. Simone Galardini
Studi idraulici

PFM S.r.l. Società Tra Professionisti
Dottore Agronomo Guido Franchi
Dottore Agronomo Federico Martinelli
Responsabile VINCA
Dottore Agronomo Dario Pellegrini
Collaborazione relazione VINCA

Pian. Emanuele Bechelli
Collaborazione al progetto

Paes. Elisa Bagnoni
Dott.ssa Eni Nurihana
Elaborazioni grafiche e GIS

Avv. Simona De Caro
Sindaco e Assessore
all'Urbanistica

Dott. Antonio Pileggi
Responsabile del settore
territorio e sviluppo
Responsabile del procedimento

Arch. Jenny Innocenti
Geom. Sabato Tedesco
Ufficio urbanistica

Geom. Ilaria Zingoni
Garante dell'informazione
e della Partecipazione

Carta dell'esposizione sismica

GP3.2








Scala 1:10.000

Adottato con Del. C.C. n. del





Luglio 2023

LEGENDA

Edifici ed infrastrutture rilevanti e di interesse strategico

-  Strutture civili
-  Strutture civili pubbliche o di uso pubblico
-  Strutture militari ed assimilabili
-  Strutture ospedaliere e sanitarie
-  Strutture per istruzione pubbliche o private
-  Area di attesa per la popolazione
-  Opere infrastrutturali e/o strategiche
-  Territorio Urbanizzato

Classi di esposizione sismica

-  Bassa
-  Medio-bassa
-  Medio-alta
-  Confine comunale

