

PIANO OPERATIVO

ai sensi dell'art. 95 della L.R. 65/2014

Arch. Giovanni Parlanti
Progettista

Arch. Gabriele Banchetti
Responsabile VAS e censimento P.E.E.

Mannori & Associati Geologia Tecnica
Dott. Geol. Gaddo Mannori
Studi geologici

D.R.E.Am. Italia Soc. Coop.
Dott. Ing. Simone Galardini
Studi idraulici

PFM S.r.l. Società Tra Professionisti
Dottore Agronomo Guido Franchi
Responsabile VINCA
Dottore Agronomo Dario Pellegrini
Collaborazione relazione VINCA

Pian. Emanuele Bechelli
Collaborazione al progetto

Paes. Elisa Bagnoni
Dott.ssa Eni Nurihana
Elaborazioni grafiche e GIS

Avv. Simona De Caro
Sindaco e Assessore
all'Urbanistica

Dott. Antonio Pileggi
Responsabile del settore
territorio e sviluppo
Responsabile del procedimento

Arch. Jenny Innocenti
Geom. Sabato Tedesco
Ufficio urbanistica

Geom. Ilaria Zingoni
Garante dell'informazione
e della Partecipazione

Carta delle aree
a rischio sismico

GP3.3







Scala 1:10.000

Adottato con Del. C.C. n. del

Luglio 2023

LEGENDA





Edifici ed infrastrutture rilevanti e di interesse strategico

-  Strutture civili
-  Strutture civili pubbliche o di uso pubblico
-  Strutture militari ed assimilabili
-  Strutture ospedaliere e sanitarie
-  Strutture per istruzione pubbliche o private
-  Area di attesa per la popolazione

 Opere infrastrutturali e/o strategiche

 Territorio Urbanizzato

Classi di rischio sismico

-  Bassa
-  Medio-bassa
-  Medio-alta
-  Alta

 Confine comunale

